

ORDENANZA No. 0172

### EXPOSICIÓN DE MOTIVOS

La Constitución de la República del Ecuador, en su artículo 30, garantiza a las personas el *“derecho a un hábitat seguro y saludable, y a una vivienda adecuada y digna, con independencia de su situación social y económica”*; y, a su vez, establece que los gobiernos autónomos descentralizados municipales tienen la competencia exclusiva para planificar el desarrollo cantonal, así como para ejercer el control sobre el uso y ocupación del suelo en el cantón (artículo 264, numerales 1 y 2).

La Administración Municipal, a través de la Unidad Especial Regula Tu Barrio, promueve procesos tendientes a regularizar aquellos asentamientos humanos de hecho y consolidados que se encuentran en el Distrito Metropolitano de Quito, siguiendo para el efecto un proceso socio organizativo, legal y técnico, que permita determinar los legítimos copropietarios de los lotes, en cada asentamiento; y, por tanto, los beneficiarios del proceso de regularización.

El Asentamiento Humano de Hecho y Consolidado de Interés Social denominado Comité Promejoras del Barrio *“Vista Hermosa”*, cuenta con 18 años de asentamiento y 436 habitantes.

Dicho Asentamiento Humano de Hecho y Consolidado de Interés Social no cuenta con reconocimiento legal por parte de la Municipalidad, por lo que la Unidad Especial Regula Tu Barrio realizó el proceso tendiente a regularizar el mismo, a fin de dotar a la población beneficiaria de servicios básicos; y, a su vez, permitir que los legítimos copropietarios cuenten con escrituras que garanticen su propiedad y el ejercicio del derecho a la vivienda, adecuada y digna, conforme lo prevé la Constitución del Ecuador.

En este sentido, la presente ordenanza contiene la normativa tendiente a la regularización del Asentamiento Humano de Hecho y Consolidado de Interés Social denominado Comité Promejoras del Barrio *“Vista Hermosa”*, a fin de garantizar a los beneficiarios el ejercicio de su derecho a la vivienda y el acceso a servicios básicos de calidad



ORDENANZA No. 0172

## EL CONCEJO METROPOLITANO DE QUITO

Visto el Informe No. IC-O-2017-132, de 27 de abril de 2017, expedido por la Comisión de Ordenamiento Territorial.

### CONSIDERANDO:

- Que**, el artículo 30 de la Constitución de la República del Ecuador (en adelante "Constitución") establece que: *"Las personas tienen derecho a un hábitat seguro y saludable, y a una vivienda adecuada y digna, con independencia de su situación social y económica."*;
- Que**, el artículo 31 de la Constitución expresa que: *"Las personas tienen derecho al disfrute pleno de la ciudad y de sus espacios públicos, bajo los principios de sustentabilidad, justicia social, respeto a las diferentes culturas urbanas y equilibrio entre lo urbano y lo rural. El ejercicio del derecho a la ciudad se basa en la gestión democrática de ésta, en la función social y ambiental de la propiedad y de la ciudad, y en el ejercicio pleno de la ciudadanía."*;
- Que**, el artículo 240 de la Constitución establece que: *"Los gobiernos autónomos descentralizados de las regiones, distritos metropolitanos, provincias y cantones tendrán facultades legislativas en el ámbito de sus competencias y jurisdicciones territoriales (...)";*
- Que**, el numeral 1 y 2 del artículo 264 de la Constitución manifiesta que: *"Los gobiernos municipales tendrán las siguientes competencias: (...) 1. Planificar el desarrollo cantonal y formular los correspondientes planes de ordenamiento territorial, de manera articulada con la planificación nacional, regional, provincial y parroquial, con el fin de regular el uso y la ocupación del suelo urbano y rural." (...)* 2.- *"Ejercer el control sobre el uso y ocupación del suelo en el cantón (...)"*.
- Que**, el literal c) del artículo 54, en concordancia con el literal c) del artículo 84 del Código Orgánico de Organización Territorial, Autonomía y Descentralización (en adelante "COOTAD"), señala como una función del gobierno autónomo descentralizado municipal la de establecer el régimen de uso del suelo y urbanístico, para lo cual se debe determinar las condiciones de urbanización, parcelación, lotización, división o cualquier otra forma de fraccionamiento de conformidad con la planificación cantonal, asegurando porcentajes para zonas verdes y áreas comunales;
- Que**, el artículo 57, en concordancia con el artículo 87 del COOTAD, establece que las funciones del Concejo Municipal, entre otras, son: *"a) El ejercicio de la facultad normativa en las materias de competencia del gobierno autónomo descentralizado municipal, mediante la expedición de ordenanzas cantonales, acuerdos y resoluciones; (...)*  
*x) Regular y controlar, mediante la normativa cantonal correspondiente, el uso del suelo en*



ORDENANZA No. 0172

*el territorio del cantón, de conformidad con las leyes sobre la materia, y establecer el régimen urbanístico de la tierra; y, (...) z) Regular mediante ordenanza la delimitación de los barrios y parroquias urbanas tomando en cuenta la configuración territorial, identidad, historia, necesidades urbanísticas y administrativas y la aplicación del principio de equidad interbarrial.”;*

- Que,** el artículo 322 del COOTAD establece el procedimiento para la aprobación de las ordenanzas municipales;
- Que,** la Disposición Transitoria Décima Cuarta del COOTAD, señala: “(...) *Excepcionalmente en los casos de asentamientos de hecho y consolidados declarados de interés social, en que no se ha previsto el porcentaje de áreas verdes y comunales establecidas en la ley, serán exoneradas de este porcentaje.”;*
- Que,** el artículo 486 del COOTAD establece que: “*Cuando por resolución del órgano de legislación y fiscalización del Gobierno Autónomo Descentralizado municipal o metropolitano, se requiera regularizar y legalizar asentamientos humanos consolidados de interés social ubicados en su circunscripción territorial en predios que se encuentren proindiviso, la alcaldesa o el alcalde, a través de los órganos administrativos de la municipalidad, de oficio o a petición de parte, estará facultado para ejercer la partición administrativa, (...)”;*
- Que,** el numeral 1 del artículo 2 de la Ley Orgánica de Régimen para el Distrito Metropolitano de Quito (en adelante “LORDMQ”) establece que el Municipio del Distrito Metropolitano de Quito, tiene la competencia exclusiva y privativa de regular el uso y la adecuada ocupación del suelo, ejerciendo el control sobre el mismo;
- Que,** el numeral 1 del artículo 8 de la LORDMQ, establece que le corresponde al Concejo Metropolitano decidir mediante ordenanza, sobre los asuntos de interés general, relativos al desarrollo integral y a la ordenación urbanística del Distrito;
- Que,** la Unidad Regula Tu Barrio es la dependencia encargada de procesar, canalizar y resolver los procedimientos para la regularización de la ocupación informal del suelo, en procura de agilizar la emisión de informes y demás trámites pertinentes para la legalización de barrios dentro del marco de planificación y el ordenamiento de la ciudad, conforme lo establecido en el artículo 2 de la Resolución Administrativa No. A0010 de 19 de marzo de 2010; y,
- Que,** la Mesa Institucional de Trabajo, reunida el 28 de septiembre de 2016 en la Administración Zonal Calderón, integrada por: el Ab. Fernando Morales,



ORDENANZA No. 0172

Administrador Zonal Calderón; Dr. René Prado, Director Jurídico de la Administración Zonal Calderón; Ing. Galo Erazo, Director de Gestión de Territorio de la Administración Zonal Calderón; Arq. Marcia Laines, Delegada de la Dirección Metropolitana de Catastro; Ing. Marco Manobanda, Delegado de la Dirección Metropolitana de Gestión de Riesgo; Arq. Elizabeth Ortiz, Delegada de la Secretaría de Territorio, Hábitat y Vivienda; Econ. Johanna Falconí, Coordinadora de la Unidad Especial Regula Tu Barrio Calderón, Luis Villamil Loor, Responsable Socio Organizativo de la Unidad Especial Regula Tu Barrio Calderón; Dr. Daniel Cano, Responsable Legal de la Unidad Especial Regula Tu Barrio Calderón; y, Arq. Mauricio Velasco, Responsable Técnico de la Unidad Especial Regula Tu Barrio Calderón, aprobaron el Informe Socio Organizativo Legal y Técnico N° 016-UERB-AZCA-SOLT-2016, de fecha 28 de septiembre de 2016, habilitante de la Ordenanza de reconocimiento del Asentamiento Humano de Hecho y Consolidado de Interés Social, denominado Comité Promejoras del Barrio "Vista Hermosa" a favor de sus copropietarios.

En ejercicio de sus atribuciones legales constantes en los artículos 30, 31, 240 y 264 numeral 1 y 2 de la Constitución de la República del Ecuador; 84, literal c), 87, literales a), v) y x), y 322 del Código Orgánico de Organización Territorial Autonomía y Descentralización; 2, numeral 1, 8, numeral 1 de la Ley Orgánica de Régimen para el Distrito Metropolitano de Quito; y, 2 de la Resolución No. A0010, de 19 de marzo de 2010,

**EXPIDE LA SIGUIENTE:**

**ORDENANZA QUE RECONOCE Y APRUEBA EL FRACCIONAMIENTO DEL PREDIO 5007069 SOBRE EL QUE SE ENCUENTRA EL ASENTAMIENTO HUMANO DE HECHO Y CONSOLIDADO DE INTERÉS SOCIAL DENOMINADO COMITÉ PROMEJORAS DEL BARRIO "VISTA HERMOSA" A FAVOR DE SUS COPROPIETARIOS**

**Artículo 1.- De los planos y documentos presentados.-** Los planos y documentos presentados son de exclusiva responsabilidad del proyectista y de los copropietarios del Asentamiento Humano de Hecho y Consolidado de Interés Social denominado Comité Promejoras del Barrio "Vista Hermosa", ubicado en la parroquia Calderón, sin perjuicio de la responsabilidad de quienes revisaron los planos y los documentos legales, excepto que hayan sido inducidos a engaño.



ORDENANZA N<sup>o</sup>. 0172

En caso de comprobarse ocultación o falsedad en planos, datos, documentos, o de existir reclamos de terceros afectados, será de exclusiva responsabilidad del técnico y de los propietarios del predio.

Las dimensiones, superficies de los lotes son las determinadas en el plano aprobatorio, el cual forma parte integrante de esta ordenanza, siendo en el futuro indivisibles.

Por las condiciones de asentamiento humano de hecho y consolidado, se lo aprueba considerándolo de interés social.

**Artículo 2.- Especificaciones técnicas.-**

Zonificación actual:	D3(D203-80)
Lote mínimo:	200 m <sup>2</sup>
Forma ocupación del suelo:	(D) Sobre línea de fábrica
Uso principal:	(RR1) Residencial rural 1
Clasificación del Suelo:	Rural
Número de lotes:	109
Área útil de lotes:	21.718,93 m <sup>2</sup>
Área de vías y pasajes:	5.400,93 m <sup>2</sup>
Área verde y de equipamiento:	2.187,18 m <sup>2</sup>
Área total de lote:	29.307,04 m <sup>2</sup>

El número total de lotes es de ciento nueve, signados del uno (1) al ciento nueve (109), cuyo detalle es el que consta en los planos aprobatorios que forman parte de la presente Ordenanza.

**Artículo 3.- Zonificación de los lotes.-** Los lotes fraccionados mantendrán la zonificación para los 109 lotes, conforme se detalla a continuación: D3 (D203-80); forma de ocupación: (D) sobre línea de fábrica; lote mínimo 200,00 m<sup>2</sup>; número de pisos: 3 pisos; COS planta baja 80%, COS total 240%; Uso principal: (RR1) Residencial rural 1.

**Artículo 4.- Clasificación del suelo.-** Los lotes fraccionados mantendrán la clasificación vigente esto es (SRU) Suelo Rural.

**Artículo 5.- Lotes por excepción.-** Por tratarse de un asentamiento de hecho y consolidado de interés social, se aprueban por excepción los siguientes lotes, de menor superficie conforme el plano: 2, 46, 57, 58, 59, 73, 79, 80, 81, 94, 95, 96, y 97.



ORDENANZA N<sup>o</sup>. 0172

**Artículo 6.- Del área verde y área de equipamiento comunal.-** Los copropietarios del Asentamiento Humano de Hecho y Consolidado de Interés Social denominado Comité Promejoras del Barrio "Vista Hermosa", transfieren al Municipio del Distrito Metropolitano de Quito como contribución de áreas verdes y áreas de equipamiento comunal, un área total de 2.187,18 m<sup>2</sup> del área útil de los lotes, de conformidad al siguiente detalle:

Área verde					
		Lindero	En parte	Total	Superficie
Área verde 1:	Norte:	Calle E13H Fernando Ortiz Crespo		55,65 m.	2.187,18 m <sup>2</sup>
	Sur:	Calle E13G Antonio de Alcedo y Bejarano		55,33 m.	
	Este:	Lote 72	23,26 m.	41,40 m.	
		Lote 73	18,14 m.		
	Oeste:	Lote 77	18,71 m.	37,74 m.	
Lote 83		19,03 m.			

**Artículo 7.- Informe Técnico de Evaluación de Riesgos de la Secretaría General de Seguridad y Gobernabilidad.-** Los copropietarios del predio, en un plazo no mayor a un año a partir de la inscripción de la presente ordenanza en el Registro de la Propiedad, deberán presentar el cronograma de obras de mitigación de riesgos elaborado por un especialista técnico, ante la Dirección Metropolitana de Gestión de Riesgos y la Unidad Desconcentrada de Control de la Administración Zonal Calderón, caso contrario el Concejo Metropolitano podrá revocar la presente ordenanza, notificándose del particular a la Agencia Metropolitana de Control, para que se inicie las acciones pertinentes.

La Agencia Metropolitana de Control realizará el seguimiento en la ejecución y avance de las obras de mitigación hasta la terminación de las mismas.

El Asentamiento Humano de Hecho y Consolidado de Interés Social denominado Comité Promejoras del Barrio "Vista Hermosa", deberá cumplir con lo establecido dentro de la calificación del riesgo y acatar las recomendaciones que se encuentran determinadas en el



ORDENANZA No. 0172

informe de la Dirección Metropolitana de Gestión de Riesgos No. 105-AT-DMGR-2016, de 01 de octubre de 2013 el mismo establece que:

Calificación del Riesgo

*"El sector en el cual se encuentra el macro lote, una vez hecha la inspección técnica al barrio Asentamiento Humano de Hecho y Consolidado "Vista Hermosa" de la Parroquia de Calderón, presenta riesgo bajo, según la evaluación de susceptibilidad a movimientos en masa (deslizamientos y hundimientos), estabilidad geomorfológica y vulnerabilidades."*

Recomendaciones

*"Incluir en el Informe de Regulación Metropolitana, IRM las observaciones de calificación del riesgo y recomendaciones para emisión de permisos y control de usos futuros y ocupación del suelo, en cumplimiento estricto con el cuerpo normativo que garantice el adecuado cuidado ambiental y protección de taludes y quebradas, en prevención de riesgos naturales y antrópicos que se podrían presentar."*

*Dar cumplimiento a lo establecido en la Ordenanza 0172, en su artículo 117, literal a , respecto a áreas de Protección de Quebradas , establece que: "En quebradas con pendientes desde 10 hasta 60 grados, el área de protección será de 10 metros de longitud horizontal medidos desde el borde superior certificado por el organismo administrativo responsable de catastros metropolitano."*

*Considerar el criterio de la Empresa Pública Metropolitana de Agua Potable y Saneamiento, EPMAPS, respecto a proyectos de su competencia y criterio a lo solicitada adjudicación.*

*Para disminuir el nivel de vulnerabilidad de las edificaciones existentes, éstas deberán ser reforzadas con sistemas estructurales. Como medida de prevención de riesgos, las construcciones futuras deberán seguir las especificaciones técnicas que establece la Norma Ecuatoriana de la Construcción y la Agencia de Control deberá asegurarse de que esto se cumpla.*

*Solicitar Empresa Pública Metropolitana de Agua Potable y Saneamiento (EPMAPS) la implementación de sistemas de drenajes pluviales y de escurrimiento superficial adecuados para evitar la saturación del suelo e inundaciones."*

**Artículo 8.-De las vías.-** El Asentamiento Humano de Hecho y Consolidado de Interés Social denominado Comité Promejoras del Barrio "Vista Hermosa" contempla un sistema vial de uso público, debido a que éste es un asentamiento humano de hecho y consolidado de interés social de 18 años de existencia, con 30,27% de consolidación de viviendas y se encuentra ejecutando obras de infraestructura, razón por la cual los anchos viales se sujetarán al plano adjunto a la presente ordenanza.

Se aprueban las vías con los siguientes anchos:

*ca* Calle E13I Agustín Cueva Dávila *ca* 8,00 m.



ORDENANZA No. 0172

Calle E13H Fernando Ortiz Crespo	8,00 m.
Calle E13G Coronel Antonio de Alcedo y Bejarano	8,00 m.
Calle E13E Alfonso Rumazo González	8,00 m.
Calle N12N Doctor Jorge Salvador Lara	8,00 m.
Pasaje Peatonal 1	6,00 m.
Pasaje Peatonal 2	6,00 m.

**Artículo 9.- De las obras a ejecutarse.-** Las obras a ejecutarse en el asentamiento humano de hecho y consolidado de interés social, son las siguientes:

Calzadas	100%	Aceras	100%
Bordillos	100%	Agua Potable	100%
Alcantarillado	100%	Energía Eléctrica	70%

**Artículo 10.- Del plazo de ejecución de las obras.-**El plazo de ejecución de la totalidad de las obras civiles y de infraestructura, será de ocho (8) años, de conformidad al cronograma de obras presentado por los copropietarios del inmueble donde se ubica el asentamiento humano de hecho y consolidado de interés social, plazo que se contará a partir de la fecha de inscripción de la presente Ordenanza en el Registro de la Propiedad del Distrito Metropolitano de Quito.

Cuando las obras se ejecutaren por autogestión de los copropietarios del inmueble donde se ubica el asentamiento, el valor por contribución especial a mejoras se establecerá de conformidad con la ley.

**Artículo 11.- Del control de ejecución de las obras.-** La Administración Zonal Calderón realizará el seguimiento en la ejecución y avance de las obras civiles y de infraestructura hasta la terminación de las mismas, para lo cual se emitirá un informe técnico tanto del departamento de fiscalización como del departamento de obras públicas cada semestre. Su informe favorable final será indispensable para cancelar la hipoteca.

**Artículo 12.- De la multa por retraso en ejecución de obras.-** En caso de retraso en la ejecución de las obras obras civiles y de infraestructura, los copropietarios del inmueble sobre el cual se ubica el Asentamiento Humano de Hecho y Consolidado de Interés Social denominado Comité Promejoras del Barrio "Vista Hermosa" se sujetará a las sanciones contempladas en el Ordenamiento Jurídico Nacional y Metropolitano.

**Artículo 13.- De la garantía de ejecución de las obras.-** Los lotes producto del presente reconocimiento de asentamiento humano de hecho y consolidado de interés social quedan





ORDENANZA No. 0172

gravados con primera, especial y preferente hipoteca a favor del Municipio del Distrito Metropolitano de Quito, gravamen que regirá una vez que se adjudiquen los lotes a sus respectivos beneficiarios y que subsistirá hasta la terminación de la ejecución de las obras obras civiles y de infraestructura

**Artículo 14.- De la protocolización e inscripción de la Ordenanza.-** Los copropietarios del predio del Asentamiento Humano de Hecho y Consolidado de Interés Social denominado Comité Promejoras del Barrio "Vista Hermosa", deberán protocolizar la presente Ordenanza ante Notario Público e inscribirla en el Registro de la Propiedad del Distrito Metropolitano de Quito, con todos sus documentos habilitantes.

En caso no legalizar la presente ordenanza, ésta caducará conforme lo determinado en la normativa nacional vigente.

La inscripción de la presente ordenanza servirá como título de dominio para efectos de la transferencia de áreas verdes, en caso de que existan.

**Artículo 15.- De la partición y adjudicación.-** Se faculta al señor Alcalde para que mediante resolución administrativa, proceda con la partición administrativa correspondiente. Dicha resolución de partición y adjudicación se protocolizará ante un Notario Público y se inscribirá en el Registro de la Propiedad del Distrito Metropolitano de Quito, la misma que sin otra solemnidad constituirá título de dominio del beneficiario. Cuando por efectos de la partición y adjudicación administrativas se produjeren controversias de dominio o derechos personales entre el beneficiario del acto administrativo y quien pretenda ser titular del derecho de dominio sobre los derechos y acciones del lote o bien inmueble fraccionado, estas serán conocidas y resueltas por el juez competente en juicio ordinario.

**Artículo 16.- Solicitudes de ampliación de plazo.-** Las solicitudes de ampliación de plazo para ejecución de obras civiles y de infraestructura, presentación del cronograma de mitigación de riesgos; y, la ejecución de obras de mitigación de riesgos serán resueltas por la Administración Zonal correspondiente.

**Artículo 17.- Potestad de ejecución.-** Para el fiel cumplimiento de las disposiciones de esta Ordenanza, y en caso de que no se hayan cumplido los plazos establecidos, se podrá solicitar el auxilio de la Policía Nacional o ejecutar en forma subsidiaria, los actos que el obligado no hubiere cumplido, a costa de estos. En este evento, se podrá recuperar los valores invertidos por la vía coactiva, con un recargo del veinte por ciento (20%) más los intereses correspondientes.


*[Firma]*



ORDENANZA No. 0172

**Disposición Final.**- Esta ordenanza entrará en vigencia a partir de la fecha de su sanción, sin perjuicio de su publicación en la página web institucional de la Municipalidad.

Dada, en la Sala de Sesiones del Concejo Metropolitano de Quito, el 15 de junio de 2017.

  
Abg. Eduardo Del Pozo

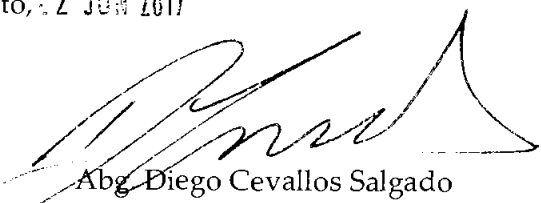
Primer Vicepresidente del Concejo Metropolitano de Quito

  
Abg. Diego Cevallos Salgado

Secretario General del Concejo Metropolitano de Quito

**CERTIFICADO DE DISCUSIÓN**

El infrascrito Secretario General del Concejo Metropolitano de Quito, certifica que la presente ordenanza fue discutida y aprobada en dos debates, en sesiones de 26 de enero y 15 de junio de 2017.- Quito, 22 JUN 2017

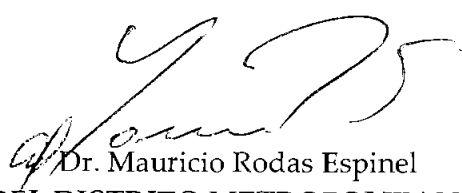
  
Abg. Diego Cevallos Salgado

**SECRETARIO GENERAL DEL CONCEJO METROPOLITANO DE QUITO**

**ALCALDÍA DEL DISTRITO METROPOLITANO.**- Distrito Metropolitano de Quito,

22 JUN 2017

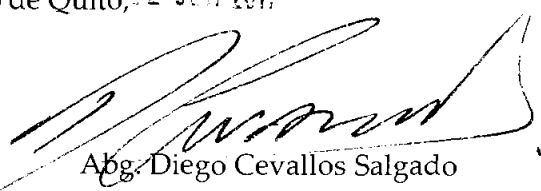
**EJECÚTESE:**

  
Dr. Mauricio Rodas Espinel

  
**ALCALDE DEL DISTRITO METROPOLITANO DE QUITO**

**CERTIFICO**, que la presente ordenanza fue sancionada por el Dr. Mauricio Rodas Espinel, Alcalde del Distrito Metropolitano de Quito, el 22 JUN 2017

- Distrito Metropolitano de Quito, 22 JUN 2017

  
Abg. Diego Cevallos Salgado

**SECRETARIO GENERAL DEL CONCEJO METROPOLITANO DE QUITO**

DSCS