

ACTA DE ASAMBLEA PARROQUIAL DE PRESUPUESTOS PARTICIPATIVOS

En la ciudad de San Francisco de Quito a los 16 días del mes de octubre del 2019, comparecen a la suscripción del presente Acta De Asamblea Parroquial De Presupuestos Participativos de la parroquia Pomasqui, perteneciente a la Administración Zonal La Delicia, por una parte el Municipio del Distrito Metropolitano de Quito, debidamente representado por la Administradora Zonal Dra. María Eugenia Pinos, y por otra parte los miembros del Comité de Seguimiento, designados en la presente Asamblea Parroquial, quienes suscriben el presente documento, ambos que convienen en celebrar la siguiente acta al tenor de las cláusulas que se detallan a continuación:

CLÁUSULA PRIMERA: ANTECEDENTES. –

- 1.1. El Art. 95 de la Constitución de la República del Ecuador establece: *“Las ciudadanas y ciudadanos, en forma individual y colectiva, participarán de manera protagónica en la toma de decisiones, planificación y gestión de los asuntos públicos, y en el control popular de las instituciones del Estado y la sociedad, y de sus representantes, en un proceso permanente de construcción del poder ciudadano. La participación se orientará por los principios de igualdad, autonomía, deliberación pública, respeto a la diferencia, control popular, solidaridad e interculturalidad. La participación de la ciudadanía en todos los asuntos de interés público es un derecho, que se ejercerá a través de los mecanismos de la democracia representativa, directa y comunitaria”.*
- 1.2. El Art. 100 de la Constitución de la República del Ecuador establece: *“En todos los niveles de gobierno se conformarán instancias de participación integradas por autoridades electas, representantes del régimen dependiente y representantes de la sociedad del ámbito territorial de cada nivel de gobierno, que funcionarán regidas por los principios democráticos. La participación en estas instancias se ejerce para: numeral 3) Elaborar presupuestos participativos de los gobiernos”.*
- 1.3. El Art. 67 de la Ley Orgánica de Participación Ciudadana define al presupuesto participativo como: *“El proceso mediante el cual, los ciudadanos y ciudadanas, de forma individual o por medio de organizaciones sociales, contribuyen voluntariamente a la toma de decisiones respecto de los presupuestos estatales, en reuniones con las autoridades electas y designadas”.*
- 1.4. En el libro 1.3.Titulo II. Capítulo III. Sección 2, del Código Municipal, establece: *“El monto de los presupuestos participativos, priorizados por la ciudadanía, no podrá ser inferior al 70% del presupuesto zonal de inversión que se destinara a la ejecución de obra pública, programas y proyectos sociales”.*
- 1.5. Que conforme a lo determinado en el Código Municipal para el Distrito Metropolitano de Quito y el Instructivo de Asambleas Parroquiales de Presupuestos Participativos, durante el año 2019 la Administración Zonal ha receptado solicitudes de obra pública, programas y proyectos sociales para ser puestos en consideración de las Asambleas Parroquiales de Presupuestos Participativos.
- 1.6. Que con base a las solicitudes ciudadanas presentadas, se realizaron las Asambleas Parroquiales de Presupuestos Participativos.

1.7. En base a las solicitudes se ha verificado que las obras y proyectos sociales con viabilidad técnica, económica y jurídica pueden entrar al análisis de priorización en la Asamblea Parroquial de Presupuestos Participativos.

CLÁUSULA SEGUNDA: PRIORIZACIÓN DE SOLICITUDES Y PROPUESTAS.-

INVERSIÓN

No. de Proyectos Priorizados: 3

Nº de obra Pública Priorizada: 4

Monto priorizado: \$233.000

PRIORIZACION DE SOLICITUDES Y PROPUESTAS

En la Asamblea Parroquial de Presupuestos Participativos se ha priorizado la ejecución de las obras y proyectos sociales detallados en el "Acta de votación de representantes para priorización de obras, programas y/o proyectos sociales" (Anexo 16), mismo que constituye el adjunto principal de la presente acta. De igual manera, constituyen el sustento de la presente acta todos los anexos determinados en el Instructivo de Presupuestos Participativos 2019.

CLÁUSULA TERCERA: COMITÉ DE SEGUIMIENTO.-

Con el propósito de realizar EL SEGUIMIENTO A LA EJECUCIÓN determinado en el artículo 64 del Reglamento vigente de la OM 102, los representantes que componen Asamblea Parroquial han designado de entre sus miembros al siguiente Comité de Seguimiento:

Nombre y Apellidos	Cédula	Teléfono	Correo Electrónico	Asamblea Barrial o Comuna a la que representa
Jaqueline Castro	1708632920	0990344653	jaquitacastro@hotmail.com	GAD
María Cóndor	1705480323	0980040402		Camino Real Uyachul
Víctor Suarez	1705897880	0995650591	Vsuarez0962@gmail.com	Rosa Virginia
Blanca Sigcha	1716865637	0999260983	Marwy1604@gmail.com	Santa Clara del Común
Sebastián Sánchez	1722524657	0998818027	bulletdamagedymf@gmail.com	San José
Salazar Esteban	1716263668	0959503109	efsc1@live.com	J. F. Kennedy

CLÁUSULA CUARTA: COMPROMISOS.-

Municipio del Distrito Metropolitano de Quito:

Ejecutar de manera oportuna, eficiente y eficaz las obras y proyectos sociales priorizados en la Asamblea Parroquial de Presupuestos Participativos 2020.

Comité de Seguimiento:

Realizar el seguimiento de la ejecución de las obras y proyectos sociales priorizados en las Asambleas Parroquiales de Presupuestos Participativos, articular procesos de corresponsabilidad ciudadana de acuerdo al modelo de gestión municipal e informar a los representantes que conforman la Asamblea Parroquial sobre los avances en la ejecución de conformidad con los plazos establecidos en el Código Municipal para el Distrito Metropolitano de Quito.

CLÁUSULA QUINTA: ACEPTACIÓN DE LAS PARTES.-

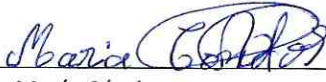
Para constancia de todo lo estipulado, y en testimonio de su conformidad y aceptación, las partes suscriben el presente instrumento en tres ejemplares del mismo tenor, en la ciudad de Quito Distrito Metropolitano a los 16 días del mes de octubre del año dos mil diecinueve.




Dra. María Eugenia Pinos
ADMINISTRADORA ZONAL



Jaqueline Castro
GAD Pomasqui



María Córdor



Víctor Suarez



Blanca Sigcha



Sebastián Sánchez



Salazar Esteban

TABLA DE CONSOLIDACIÓN DE CALIFICACIONES DE OBRA, PROGRAMAS Y/O PROYECTOS SOCIALES

Administración Zonal:	La Delicia		
Parroquia:	Pomasqui		
Nombre de la Obra o Proyecto Social	Barrio/comuna/cabildo /sector:	Monto \$	Calificación obtenida sobre 30 %
CASA DE HIP HOP POMASQUI	San José de Pomasqui	9.500,00	28,70
ESCUELA POLIDEPORTIVA. PARROQUIA POMASQUI	San Cayetano	1.500,00	23,48
FESTIVAL INFANTIL DE DANZA Y ENCUENTRO INTERGENERACIONAL DE LA MEMORIA ORAL PARROQUIA POMASQUI.	barrio Central	2.000,00	19,57
Construcción de la cancha de uso múltiple Marieta de Veintimilla. Parroquia Pomasqui	Marieta de Veintimilla	30.000,00	20,77
Adoquinado de la calle Los Tulipanes parroquia Pomasqui	La Pampa	43.000,00	28,42
Adoquinado de la calle Los Luceros, Barrio Jhon F Kennedy, Parroquia Pomasqui.	Jhon F Kennedy	132.000,00	28,42
Construcción de baterías sanitarias en el parque Urbanización Pusuquí, Parroquia Pomasqui	Urbanización Pusuquí	15.000,00	19,62






ACTA DE VOTACIÓN DE REPRESENTANTES PARA PRIORIZACIÓN DE OBRAS, PROGRAMAS Y/O PROYECTOS SOCIALES

Administración Zonal:	LA DELICIA
Parroquia:	Pomasqui
Total de Representantes de Asambleas Barriales y Comunas que votan	4

Nombre de la Obra o Proyecto Social	Barrio / comuna /cabildo / sector:	Monto \$	Calificación Obtenida (Anexo 15)	Votos a Favor	Votos en Contra	Abstenciones	Total de Votos	Calificación obtenida	Total %	Aprobado para priorización (Marcar con una "X")
CASA DE HIP HOP POMASQUI	San José de Pomasqui	9.500,00	28,70	2	0	0	2	70	98,70	x
ESCUELA POLIDEPORTIVA. PARROQUIA POMASQUI	San Cayetano	1.500,00	23,48	2	0	0	2	70	93,48	x
FESTIVAL INFANTIL DE DANZA Y ENCUENTRO INTERGENERACIONAL DE LA MEMORIA ORAL PARROQUIA POMASQUI.	barrio Central	2.000,00	19,57	2	0	0	2	70	89,57	x
Contrucción de la cancha de uso multiple Marieta de Veintimilla. Parroquia Pomasqui	Marieta de Veintimilla	30.000,00	20,77	2	0	0	2	70	90,77	x
Adoquinado de la calle Los Tulipanes parroquia Pomasqui	La Pampa	43.000,00	28,42	2	0	0	2	70	98,42	x
Adoquinado de la calle Los Luceros, Barrio Jhon F Kennedy, Parroquia Pomasqui.	Jhon F Kennedy	132.000,00	28,42	2	0	0	2	70	98,42	x
Construcción de baterías sanitarias en el parque Urbanización Pusuquí, Parroquia Pomasqui	Urbanización Pusuquí	15.000,00	19,62	2	0	0	2	70	89,62	x

Los representantes de Asambleas Barriales y Comunas que suscriben o continúan, han priorizado las obras y proyectos sociales descritos en el presente documento de conformidad con lo determinado en el Libro 1.3. Título II. Copítulo III. Sección 2 Del Código Municipal para el DMQ

Nombre del Representante	Teléfono	N° Cédula	Asamblea Barial / Comuna	Firma
Jaqueline Castro	990344653	1708632920	GAD	

María Córdor	0040402	1705480323	Camino Real Uyar	
Víctor Suarez	995650591	1705897880	Rosa Virginia	
Blanca Sigcha	999260983	1716865637	Santa Clara del Común	
Sebastián Sánchez	998818027	1722524657	San José	
Salazar Esteban	959503109	1716263668	J. F. Kennedy	

Presupuestos Participativos 2019-2020



TABLA DE CALIFICACIÓN POR OBRA - PARROQUIA RURAL				
Administración Zonal:	La Delicia			
Parroquia:	Pomasqui			
Barrio/comuna/ cabildo/sector:	Urbanización Pusuquí			
Nombre de la obra:	Construcción de baterías sanitarias en el parque Urbanización Pusuquí, Parroquia Pomasqui			
CRITERIO	PARÁMETROS	VALOR REFERENCIAL	MARCAR CON UNA X	PUNTAJE
Propuesta de Cogestión previamente acordada entre GAD Parroquial y	Tiene	3		0
	No tiene	0	x	
Acuerdo en barrios o sectores	Existe acuerdo entre barrios o sectores	5	x	5
	No existe acuerdo entre barrios o sectores	0		
Intervención Municipal	No ha recibido obra pública, programas o proyectos sociales municipales en los últimos 2 años	5	x	5
	No ha recibido obra pública, programas o proyectos sociales municipales en el último año	3		
	Ha recibido obra pública, programas o proyectos sociales municipales en el último año	0		
Número de sectores beneficiados	Beneficia a 5 o más sectores o barrios	5		3
	Beneficia de 2 a 4 sectores o barrios	3	x	
	Beneficia a un solo sector o barrio	1		
Equidad e Inclusión (*No aplica para vialidad)	Beneficia a NNA y/o adultos mayores	1	x	4
	Beneficia a mujeres, grupos LGBTIQ	1	x	
	Beneficia a personas en situación de movilidad y personas con discapacidad	1	x	
	Beneficia a afrodescendientes, pueblos y nacionalidades	1	x	
	Derechos de animales y naturaleza	1		
Infraestructura	Vialidad	3		
	Parques y Plazas	2		
	Equipamiento adicional	0	x	
PUNTAJE ADQUIRIDO				17
TOTAL FICHA				19,62
PRESUPUESTOS PARTICIPATIVOS 2019-2020	Nombre del Servidor Municipal que llena la ficha		Firma	
	Diego A. Guamán G.			

Presupuestos Participativos 2019-2020



TABLA DE CALIFICACIÓN POR OBRA (VIALIDAD) - PARROQUIA RURAL

Administración Zonal:	La Delicia			
Parroquia:	Pomasqui			
Barrio/comuna/ cabildo/sector:	Jhon F Kennedy			
Nombre de la obra:	Adoquinado de la calle Los Luceros, Barrio Jhon F Kennedy, Parroquia Pomasqui.			
CRITERIO	PARÁMETROS	VALOR REFERENCIAL	MARCAR CON UNA X	PUNTAJE
Propuesta de Cogestión previamente acordada entre GAD Parroquial y Ciudadanía	Tiene	3		0
	No tiene	0	x	
Acuerdo en barrios o sectores	Existe acuerdo entre barrios o sectores	5	x	5
	No existe acuerdo entre barrios o sectores	0		
Intervención Municipal	No ha recibido obra pública, programas o proyectos sociales municipales en los últimos 2 años	5	x	5
	No ha recibido obra pública, programas o proyectos sociales municipales en el último año	3		
	Ha recibido obra pública, programas o proyectos sociales municipales en el último año	0		
Número de sectores beneficiados	Beneficia a 5 o más sectores o barrios	5	x	5
	Beneficia de 2 a 4 sectores o barrios	3		
	Beneficia a un solo sector o barrio	1		
Equidad e Inclusión (*No aplica para vialidad)	Beneficia a NNA y/o adultos mayores	N/A		
	Beneficia a mujeres, grupos LGBTIQ			
	Beneficia a personas en situación de movilidad y personas con discapacidad			
	Beneficia a afrodescendientes, pueblos y nacionalidades			
Infraestructura	Vialidad	3	x	3
	Parques y Plazas	2		
	Equipamiento adicional	0		
PUNTAJE ADQUIRIDO				18
TOTAL FICHA				28,42
PRESUPUESTOS PARTICIPATIVOS 2019-2020	Nombre del Servidor Municipal que llena la ficha		Firma	
	Diego A. Guamán G.			

Presupuestos Participativos 2019-2020



TABLA DE CALIFICACIÓN POR OBRA - PARROQUIA RURAL

Administración Zonal:	La Delicia			
Parroquia:	Pomasqui			
Barrio/comuna/ cabildo/sector:	Marieta de Veintimilla			
Nombre de la obra:	Contrucción de la cancha de uso multiple Marieta de Veintimilla. Parroquia Pomasqui			
CRITERIO	PARÁMETROS	VALOR REFERENCIAL	MARCAR CON UNA X	PUNTAJE
Propuesta de Cogestión previamente acordada entre GAD Parroquial y	Tiene	3		0
	No tiene	0	x	
Acuerdo en barrios o sectores	Existe acuerdo entre barrios o sectores	5	x	5
	No existe acuerdo entre barrios o sectores	0		
Intervención Municipal	No ha recibido obra pública, programas o proyectos sociales municipales en los últimos 2 años	5	x	5
	No ha recibido obra pública, programas o proyectos sociales municipales en el último año	3		
	Ha recibido obra pública, programas o proyectos sociales municipales en el último año	0		
Número de sectores beneficiados	Beneficia a 5 o más sectores o barrios	5		3
	Beneficia de 2 a 4 sectores o barrios	3	x	
	Beneficia a un solo sector o barrio	1		
Equidad e Inclusión (*No aplica para vialidad)	Beneficia a NNA y/o adultos mayores	1	x	3
	Beneficia a mujeres, grupos LGBTIQ	1	x	
	Beneficia a personas en situación de movilidad y personas con discapacidad	1		
	Beneficia a afrodescendientes, pueblos y nacionalidades	1	x	
	Derechos de animales y naturaleza	1		
Infraestructura	Vialidad	3		2
	Parques y Plazas	2	x	
	Equipamiento adicional	0		
PUNTAJE ADQUIRIDO				18
TOTAL FICHA				20,77
PRESUPUESTOS PARTICIPATIVOS 2019-2020	Nombre del Servidor Municipal que llena la ficha		Firma	
	Diego A. Guamán G.			

Presupuestos Participativos 2019-2020



TABLA DE CALIFICACIÓN POR OBRA (VIALIDAD) - PARROQUIA RURAL

Administración Zonal:	La Delicia			
Parroquia:	Pomasqui			
Barrio/comuna/ cabildo/sector:	La Pampa			
Nombre de la obra:	Adoquinado de la calle Los Tulipanes parroquia Pomasqui			
CRITERIO	PARÁMETROS	VALOR REFERENCIAL	MARCAR CON UNA X	PUNTAJE
Propuesta de Cogestión previamente acordada entre GAD Parroquial y Ciudadanía	Tiene	3		0
	No tiene	0	x	
Acuerdo en barrios o sectores	Existe acuerdo entre barrios o sectores	5	x	5
	No existe acuerdo entre barrios o sectores	0		
Intervención Municipal	No ha recibido obra pública, programas o proyectos sociales municipales en los últimos 2 años	5	x	5
	No ha recibido obra pública, programas o proyectos sociales municipales en el último año	3		
	Ha recibido obra pública, programas o proyectos sociales municipales en el último año	0		
Número de sectores beneficiados	Beneficia a 5 o más sectores o barrios	5	x	5
	Beneficia de 2 a 4 sectores o barrios	3		
	Beneficia a un solo sector o barrio	1		
Equidad e Inclusión (*No aplica para vialidad)	Beneficia a NNA y/o adultos mayores	N/A		
	Beneficia a mujeres, grupos LGBTIQ			
	Beneficia a personas en situación de movilidad y personas con discapacidad			
	Beneficia a afrodescendientes, pueblos y nacionalidades			
Infraestructura	Derechos de animales y naturaleza			
	Vialidad	3	x	3
	Parques y Plazas	2		
Equipamiento adicional	0			
PUNTAJE ADQUIRIDO				18
TOTAL FICHA				28,42
PRESUPUESTOS PARTICIPATIVOS 2019-2020	Nombre del Servidor Municipal que llena la ficha		Firma	
	Diego A. Guamán G.			

Presupuestos Participativos 2019-2020



TABLA DE CALIFICACIÓN PROYECTO SOCIAL				
Administración Zonal:	La Delicia			
Parroquia:	Pomasqui			
Barrio/comuna/ cabildo/sector:	barrio Central			
Nombre del proyecto:	FESTIVAL INFANTIL DE DANZA Y ENCUENTRO INTERGENERACIONAL DE LA MEMORIA ORAL PARROQUIA POMASQUI.			
CRITERIO	PARÁMETROS	VALOR REFERENCIAL	MARCAR CON UNA X	PUNTAJE
Propuesta de Cogestión previamente acordada entre GAD Parroquial y Ciudadanía	Tiene	3	x	3
	No tiene	0		
Acuerdo en barrios o sectores	Existe acuerdo entre barrios o sectores	5	x	5
	No existe acuerdo entre barrios o sectores	0		
Intervención Municipal	No ha recibido obra pública, programas o proyectos sociales municipales en los últimos 2 años	5		
	No ha recibido obra pública, programas o proyectos sociales municipales en el último año	3		
	Ha recibido obra pública, programas o proyectos sociales municipales en el último año	0	x	
Número de sectores beneficiados	Beneficia a 5 o más sectores o barrios	5	x	5
	Beneficia de 2 a 4 sectores o barrios	3		
	Beneficia a un solo sector o barrio	1		
Equidad e Inclusión (*No aplica para vialidad)	Beneficia a NNA y/o adultos mayores	1	x	2
	Beneficia a mujeres, grupos LGBTIQ	1		
	Beneficia a personas en situación de movilidad y personas con discapacidad	1		
	Beneficia a afrodescendientes, pueblos y nacionalidades	1	x	
	Derechos de animales y naturaleza	1		
PUNTAJE ADQUIRIDO				15
TOTAL FICHA				19,57
PRESUPUESTOS PARTICIPATIVOS 2019-2020	Nombre del Servidor Municipal que llena la ficha	Firma		
	Diego A. Guamán G.			

Presupuestos Participativos 2019-2020



TABLA DE CALIFICACIÓN PROYECTO SOCIAL				
Administración Zonal:	La Delicia			
Parroquia:	Pomasqui			
Barrio/comuna/ cabildo/sector:	San Cayetano			
Nombre del proyecto:	ESCUELA POLIDEPORTIVA. PARROQUIA POMASQUI			
CRITERIO	PARÁMETROS	VALOR REFERENCIAL	MARCAR CON UNA X	PUNTAJE
Propuesta de Cogestión previamente acordada entre GAD Parroquial y Ciudadanía	Tiene	3	x	3
	No tiene	0		
Acuerdo en barrios o sectores	Existe acuerdo entre barrios o sectores	5	x	5
	No existe acuerdo entre barrios o sectores	0		
Intervención Municipal	No ha recibido obra pública, programas o proyectos sociales municipales en los últimos 2 años	5	x	5
	No ha recibido obra pública, programas o proyectos sociales municipales en el último año	3		
	Ha recibido obra pública, programas o proyectos sociales municipales en el último año	0		
Número de sectores beneficiados	Beneficia a 5 o más sectores o barrios	5		3
	Beneficia de 2 a 4 sectores o barrios	3	x	
	Beneficia a un solo sector o barrio	1		
Equidad e Inclusión (*No aplica para vialidad)	Beneficia a NNA y/o adultos mayores	1	x	2
	Beneficia a mujeres, grupos LGBTIQ	1		
	Beneficia a personas en situación de movilidad y personas con discapacidad	1		
	Beneficia a afrodescendientes, pueblos y nacionalidades	1	x	
	Derechos de animales y naturaleza	1		
PUNTAJE ADQUIRIDO				18
TOTAL FICHA				23,48
PRESUPUESTOS PARTICIPATIVOS 2019-2020	Nombre del Servidor Municipal que llena la ficha	Firma		
	Diego A. Guamán G.			

Presupuestos Participativos 2019-2020



TABLA DE CALIFICACIÓN PROYECTO SOCIAL

Administración Zonal:	La Delicia
Parroquia:	Pomasqui
Barrio/comuna/ cabildo/sector:	San José de Pomasqui
Nombre del proyecto:	CASA DE HIP HOP POMASQUI

CRITERIO	PARÁMETROS	VALOR REFERENCIAL	MARCAR CON UNA X	PUNTAJE
Propuesta de Cogestión previamente acordada entre GAD Parroquial y Ciudadanía	Tiene	3	x	3
	No tiene	0		
Acuerdo en barrios o sectores	Existe acuerdo entre barrios o sectores	5	x	5
	No existe acuerdo entre barrios o sectores	0		
Intervención Municipal	No ha recibido obra pública, programas o proyectos sociales municipales en los últimos 2 años	5	x	5
	No ha recibido obra pública, programas o proyectos sociales municipales en el último año	3		
	Ha recibido obra pública, programas o proyectos sociales municipales en el último año	0		
Número de sectores beneficiados	Beneficia a 5 o más sectores o barrios	5	x	5
	Beneficia de 2 a 4 sectores o barrios	3		
	Beneficia a un solo sector o barrio	1		
Equidad e Inclusión (*No aplica para vialidad)	Beneficia a NNA y/o adultos mayores	1	x	4
	Beneficia a mujeres, grupos LGBTIQ	1	x	
	Beneficia a personas en situación de movilidad y personas con discapacidad	1	x	
	Beneficia a afrodescendientes, pueblos y nacionalidades	1	x	
	Derechos de animales y naturaleza	1		
PUNTAJE ADQUIRIDO				22
TOTAL FICHA				28,70

PRESUPUESTOS PARTICIPATIVOS 2019-2020	Nombre del Servidor Municipal que llena la ficha	Firma
	Diego A. Guamán G.	

PRESUPUESTOS PARTICIPATIVOS 2019-2020

Orden del Día

1. Presentación de dependencias municipales.
2. Instalación de la Asamblea Parroquial de Presupuestos Participativos y verificación del Quórum.
3. Presentación de consideraciones generales para llevar a cabo la deliberación, calificación y votación de presupuestos participativos.
4. Exposición de la Matriz General de Prefactibilidad.
5. Inicio de deliberación pública y proceso de acuerdos.
6. Lectura de la tabla de calificación de los proyectos de la Matriz General de Prefactibilidad.
7. Votación de representantes con base en las tablas de calificación.
8. Conformación del Comité de Seguimiento
9. Elaboración y firma de Actas de Asamblea Parroquial de Presupuestos Participativos.
10. Clausura de la Asamblea.



ADMINISTRACIÓN ZONAL LA DELICIA - PARROQUIA POMASQUI

TEMA: Asamblea Parroquial de Presupuestos Participativos 2019 - Registro de asistencia de Representantes de Asambleas Barriales y Comunas

LUGAR: POMASQUI

FECHA: 16 DE OCTUBRE DE 2019

Nº	NOMBRES Y APELLIDOS	CÉDULA DE CIUDADANÍA	EDAD	GÉNERO				AUTODEFINICIÓN				ASAMBLEA BARRIAL / COMUNA / CABILDO	CARGO FUNCIÓN	CORREO ELECTRÓNICO Y TELÉFONO	FIRMA
				M	F	M	F	M	F	M	F				
1	Wilson CRISTOBAL MOYA HERNERA	170365079464		<input checked="" type="checkbox"/>	<input type="checkbox"/>	<input checked="" type="checkbox"/>	<input type="checkbox"/>	<input type="checkbox"/>	<input type="checkbox"/>	<input type="checkbox"/>	<input type="checkbox"/>	<input type="checkbox"/>	<input type="checkbox"/>	Correo: <i>wmoya@2ire.com</i> Telf: 09958622921	
2	Fernando Siqui	171575501137		<input checked="" type="checkbox"/>	<input type="checkbox"/>	<input checked="" type="checkbox"/>	<input type="checkbox"/>	<input type="checkbox"/>	<input type="checkbox"/>	<input type="checkbox"/>	<input type="checkbox"/>	<input type="checkbox"/>	<input type="checkbox"/>	Correo: <i>Kao.eventos@hotmail.com</i> Telf: 0992867514, 0999628461	
3				<input type="checkbox"/>	<input type="checkbox"/>	<input type="checkbox"/>	<input type="checkbox"/>	<input type="checkbox"/>	<input type="checkbox"/>	<input type="checkbox"/>	<input type="checkbox"/>	<input type="checkbox"/>	<input type="checkbox"/>	Correo:	
4				<input type="checkbox"/>	<input type="checkbox"/>	<input type="checkbox"/>	<input type="checkbox"/>	<input type="checkbox"/>	<input type="checkbox"/>	<input type="checkbox"/>	<input type="checkbox"/>	<input type="checkbox"/>	<input type="checkbox"/>	Correo:	
5				<input type="checkbox"/>	<input type="checkbox"/>	<input type="checkbox"/>	<input type="checkbox"/>	<input type="checkbox"/>	<input type="checkbox"/>	<input type="checkbox"/>	<input type="checkbox"/>	<input type="checkbox"/>	<input type="checkbox"/>	Correo:	
6				<input type="checkbox"/>	<input type="checkbox"/>	<input type="checkbox"/>	<input type="checkbox"/>	<input type="checkbox"/>	<input type="checkbox"/>	<input type="checkbox"/>	<input type="checkbox"/>	<input type="checkbox"/>	<input type="checkbox"/>	Correo:	
7				<input type="checkbox"/>	<input type="checkbox"/>	<input type="checkbox"/>	<input type="checkbox"/>	<input type="checkbox"/>	<input type="checkbox"/>	<input type="checkbox"/>	<input type="checkbox"/>	<input type="checkbox"/>	<input type="checkbox"/>	Correo:	
8				<input type="checkbox"/>	<input type="checkbox"/>	<input type="checkbox"/>	<input type="checkbox"/>	<input type="checkbox"/>	<input type="checkbox"/>	<input type="checkbox"/>	<input type="checkbox"/>	<input type="checkbox"/>	<input type="checkbox"/>	Correo:	

ADMINISTRACIÓN ZONAL LA DELICIA - PARROQUIA POMASQUI

TEMA: Asamblea Parroquial de Presupuestos Participativos 2019 - 2020 Registro de asistencia de ciudadanía

LUGAR: POMASQUI

FECHA: 16 D E OCTUBRE DE 2019

Nº	NOMBRES Y APELLIDOS	CÉDULA DE CIUDADANÍA	EDAD	GÉNERO								INSTITUCIÓN / ORGANIZACIÓN SOCIAL	CARGO FUNCIÓN	CORREO ELECTRÓNICO Y TELÉFONO	FIRMA
				AUTODEFINICIÓN											
				M	F	M	M	M	M	M	M				
1	CHRISTIAN MUSEO	17135573042		X									JEFE COORD	Correo: gymuro04@hotmail.com. Telf: 0987027805	
2	Wendey Jueida	171453000	40	X				X					COORD P.R	Correo: wendey.jueida@qup-pb.ec Telf: 0999701947	
3	Juanes Confor	17054803365												Correo: 0999404704 Telf: 0999404704	
4	Orfeliana Collaguano													Correo: 1702432528 Telf: 1702432528	
5	Ximena Collaguano	1712530615		X									Presidenta	Correo: Xime_collaguano@hotmail.com Telf: 0987058964	
6	Luis Ambas	1722732314(29)		X				X					Vocal Pinegal	Correo: bis_ambas@yahoo.com Telf: 0987905166/2398-357	
7	Margarita Espinosa	1801057306	65	X				X					Coord.	Correo: vpinamarcate@gmail.com Telf: 0995606480	
8	Jorge Valencia	1703990117	65	X				X					Vocal	Correo: valencia195@hotmail.com Telf: 0986887433	

ADMINISTRACIÓN ZONAL LA DELICIA - PARROQUIA POMASQUI

Asamblea Parroquial de Presupuestos Participativos 2019 - 2020 Registro de asistencia de ciudadanía

16 D E O C T U B R E D E 2 0 1 9

TEMA:

LUGAR:

POMASQUI

FECHA:

Nº	NOMBRES Y APELLIDOS	CÉDULA DE CIUDADANÍA	EDAD	GÉNERO		AUTODEFINICIÓN						INSTITUCIÓN / ORGANIZACIÓN SOCIAL	CARGO FUNCIÓN	CORREO ELECTRÓNICO Y TELÉFONO	FIRMA		
				F	M	M	I	N	A	O	B					L	A
1	Patricia Vaca Vega	1706810927	58	X		X								Barrio Veintimilla	Vocal	Correo: pattyvacavega@yphoo.com Telf: 0984251671	
2	Guillermo Baig	1702261720	50		X	X								Barrio Veintimilla	Presidente	Correo: jgbaym@gmail.com Telf: 0994702771	
3	Alexandra Corza	1721243697	29	X										Barrio Veintimilla	Vocal	Correo: anypau@msc1@outlook.com Telf: 0968395121 / 2357-630	
4	Soe Puygmaoche	1701036125	35	X		X								Barrio Quachul	Vicepresidente	Correo: chelajm@Hotmail.com Telf: 0188723054	
5	Silvia Romero	170944897	52	X										Barrio Abogalla	Presidenta	Correo: Telf: 0987441176	
6	Marta Tamayo													Barrio Quachul Bajo		Correo: Telf: 0987058964	Marta Tamayo
7	Mónica Silva	1715A66817		X		X								Barrio SDO GYE YALU		Correo: monicasilva@hotmail.com Telf: 0987581701	
8	Sebastián Sánchez	172524657		X		X								HIP HOP EC F.U.E.		Correo: fribulymf@hotmail.com Telf: 0998616027	

ADMINISTRACIÓN ZONAL LA DELICIA - PARROQUIA POMASQUI

Asamblea Parroquial de Presupuestos Participativos 2019 - 2020 Registro de asistencia de ciudadanía


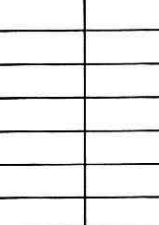




16 D E OCTUBRE DE 2019

TEMA:

LUGAR:

POMASQUI

FECHA:

Nº	NOMBRES Y APELLIDOS	CÉDULA DE CIUDADANÍA	EDAD	GÉNERO				AUTODEFINICIÓN				INSTITUCIÓN / ORGANIZACIÓN SOCIAL	CARGO FUNCIÓN	CORREO ELECTRÓNICO Y TELÉFONO	FIRMA
				M	F	M	I	M	O	B	L				
1	Juan Chipantaxi	1709367453										barrio	presidente	Telf: 0992977985 Correo: Segundo.wilson.1959@gmail.com	
2	Wilson Cerezo P.	1704327749					X					Barrio Las Tolas	Presidente	Telf: 0995916462	
3	Cristina Montenegro	171028659		X								Mirador de San José	Presidente	Correo: 0995714110 Telf: 015.jacque.02@hotmail.com	
4	JUAN RODRIGUEZ	0300437605					X					Barrio Sander Tenesa	Residente	Correo: juvoro2014@hotmail.com Telf: 0956747963	
5	Gretty Pantoja P.	130564211-6					X					Amaruza	Represent.	Telf: 0983553522	
6	EMILIO DRA. LEVI ALZARON Z.	170328226										Santa Rosa alta	Residente	Correo: albert.alzaron.castellanos@gmail.com Telf: 2352258-099944044	
7	Sandra Chipantaxi	1722851456					X					San Rafael de Buella		Correo: 095amrita.flower@hotmail.com Telf: 0988171723	
8	Mónica Gwondo	1103701352					X					conjunto "Cicloton II"		Correo: gwondamonica101818@gmail.com Telf: 0960586484	

ADMINISTRACIÓN ZONAL LA DELICIA - PARROQUIA POMASQUI

TEMA: Asamblea Parroquial de Presupuestos Participativos 2019 - 2020 Registro de asistencia de ciudadanía

LUGAR: 16 D E OCTUBRE DE 2019

POMASQUI

FECHA:

Nº	NOMBRES Y APELLIDOS	CÉDULA DE CIUDADANÍA	EDAD	GÉNERO		AUTODEFINICIÓN					INSTITUCIÓN / ORGANIZACIÓN SOCIAL	CARGO FUNCIÓN	CORREO ELECTRÓNICO Y TELÉFONO	FIRMA	
				M	F	M	I	B	A	O					N
1	Esteban Salazar	1716263669	38	X								Barrio John F. Kennedy	Presidente	Correo: EFSCIO@LIVE.COM Telf: 0959503109	
2	Elvira Rosales	171193449	48	X								Barrio Shou F. Kennedy	Presidente	Correo: mimimarisa140@hotmail.com Telf: 0999841204	
3	Jose Salfina	1720931452	78									Barrio Balla Marra	Presidente	Correo: 09992282280 Telf:	
4	Yolanda Torres	170521969	61									Amenyuna	Secretaria	Correo: 0999228420 Telf:	
5	Manuela Shuguh	170983016	53									Smuyena	supradib	Correo: 0985630022 Telf:	
6	Ramiro Luisilema	1706252028	60									E. Pichincha Electrica		Correo: 0995081259 Telf:	
7	Hilda Fallo	1712178894	43									Parroquia Chico Barro Alto	Presidenta	Correo: Cecilia.palle38@gmail.com Telf: 0998584073	
8	Cristina Cabezas	1721103750	33									PUSQUI CHICO ALTO	Tesorera	Correo: cristina.cabezas@hotmail.com Telf: 0995199311	

ADMINISTRACIÓN ZONAL LA DELICIA - PARROQUIA POMASQUI

Asamblea Parroquial de Presupuestos Participativos 2019 - 2020 Registro de asistencia de ciudadanía



16 DE OCTUBRE DE 2019

Nº	NOMBRES Y APELLIDOS	CÉDULA DE CIUDADANÍA	EDAD	POMASQUI				FECHA:	CORREO ELECTRÓNICO Y TELÉFONO	FIRMA	
				GÉNERO	AUTODEFINICIÓN						
					M	F	M				I
				F	M	I	B				
				M	F	M	I	B			
				C	M	I	B				
				E	M	I	B				
				N	F	M	I	B			
				L	M	I	B				
				I	F	M	I	B			
				N	M	I	B				
				O	F	M	I	B			
1	Iralda Freire	1701210235-8									
1	Carlos Sandoval	1705961029									
2	Roben Tendunde	1713575064									
3	Julio Novacez	0201292539									
4	Rayon Rojas P.	1708708001									
5	Helthy Escuro	0601374333									
6	Marina Sigcha	1716865637									
7	HIDRAL RODRIGUEZ	1716118151									
8	DIEGO GUAMAN	171446307									

ADMINISTRACIÓN ZONAL LA DELICIA - PARROQUIA POMASQUI

Asamblea Parroquial de Presupuestos Participativos 2019 - 2020 Registro de asistencia de ciudadanía

16 D E OCTUBRE DE 2019

Nº	NOMBRES Y APELLIDOS	CÉDULA DE CIUDADANÍA	EDAD	GÉNERO						AUTODEFINICIÓN	INSTITUCIÓN / ORGANIZACIÓN SOCIAL	CARGO FUNCIÓN	CORREO ELECTRÓNICO Y TELÉFONO	FIRMA	
				F	M	M	A	I	M						B
				F	M	M	A	I	M	B					
				E	M	O	L	A	N	C					
				M	C	T	R	O	S	Z					
				N	L	I	G	E	N	O					
				I	N	O									
1	Patricia Siza	119668576	36	X							X	AZUD	D6PP	Correo: ipats_sb@hotmail.com Telf:	
2	Liliana Zúñiga	170007777	45									AFLD	Comunicadora	Correo: lili_muello@yahoo.com Telf: 0999920702	
3														Correo:	
														Telf:	
4														Correo:	
														Telf:	
5														Correo:	
														Telf:	
6														Correo:	
														Telf:	
7														Correo:	
														Telf:	
8														Correo:	
														Telf:	

PATY

Lili

Manuel
26-Sept-2019

Oficio Nro. GADDMQ-AZLD-2019-2994-O

Quito, D.M., 26 de septiembre de 2019

Asunto: ASAMBLEA PARROQUIAL DE PRESUPUESTO PARTICIPATIVO POMASQUI 2019 - 2020

Abogada
Jaqueline Emerita Castro Llerena
Presidenta
GAD PARROQUIAL RURAL DE POMASQUI

Mirtha Lily Sylva Fuseau

Señora
Maria Julia Flores Pallo

Señora
Carmen Elisa Palacio Pereira

Señor
Paulo Sebastian Sanchez Villacres

Señor
Pablo Esteban Diaz Diaz

Señora
Merci Cristina Diguay Mangia

Economista
Margarita Emerita Espinosa Carrillo
Presidente Comité Promejoras. Urbanización Pusuquí. (s)

Señora
Monica Amanda Silva Perugachi
En su Despacho

De mi consideración:

Conforme a lo determinado en el Libro 1.3. Título II. Capítulo III. Sección 2 Del Código Municipal para el DMQ y su Instructivo vigente de Presupuestos Participativos, me permito invitarle a la realización de la Asamblea Parroquial de Presupuestos Participativos con los puntos y considerandos siguientes:

GAD POMASQUI GOBIERNO AUTÓNOMO DESCENTRALIZADO PARROQUIAL RURAL POMASQUI
RECIBIDO
FECHA: 26-09-2019 HORA: 13h
TRAMITE N°:
FIRMA: *Luzmila Llubera*

Oficio Nro. GADDMQ-AZLD-2019-2994-O

Quito, D.M., 26 de septiembre de 2019

Datos de la organización de la Asamblea Parroquial de Presupuestos Participativos

- 1) Fecha (día) de la Asamblea: Jueves, 03 de Octubre de 2019
- 2) Lugar de Reunión: GAD Pomasqui
- 3) Hora de la Asamblea: 17:00

Se solicita llegar con al menos 30 minutos de antelación para llevar a cabo el registro de asistencia previo a la instalación y constatación del quórum determinado en el Instructivo vigente.

Orden del Día a ser tratado en la Asamblea Parroquial de Presupuestos Participativos.

1. Presentación de dependencias municipales.
2. Instalación de la Asamblea Parroquial de Presupuestos Participativos y verificación del Quórum.
3. Presentación de consideraciones generales para llevar a cabo la deliberación, calificación y votación de presupuestos participativos.
4. Exposición de la Matriz General de Prefactibilidad de obras y proyectos.
5. Inicio de deliberación pública y proceso de acuerdos.
6. Lectura de la tabla de calificación de las obras y proyectos de la Matriz General de Prefactibilidad.
7. Votación de representantes con base en las tablas de calificación.
8. Conformación del Comité de Seguimiento.
9. Elaboración y firma de Actas de Asamblea Parroquial de Presupuestos Participativos.
10. Clausura de la Asamblea.

Con sentimientos de distinguida consideración.

Atentamente,


Mgs. Maria Eugenia Pinos Silva

Oficio Nro. GADDMQ-AZLD-2019-2994-O

Quito, D.M., 26 de septiembre de 2019

ADMINISTRADORA DE LA ZONA LA DELICIA

Acción	Siglas Responsable	Siglas Unidad	Fecha	Sumilla
Elaborado por: Fausto Manuel Flores Espinosa	fmfe	AZLD-DGPD-UGP	2019-09-25	
Revisado por: Irene Patricia Siza Benalcazar	ipsb	AZLD-DGPD	2019-09-26	
Aprobado por: María Eugenia Pinos Silva	meps	AZLD	2019-09-26	

Oficio Nro. GADDMQ-AZLD-2019-2994-O
Quito, D.M., 26 de septiembre de 2019

Asunto: ASAMBLEA PARROQUIAL DE PRESUPUESTO PARTICIPATIVO
POMASQUI 2019 - 2020

Abogada
Jaqueline Emérita Castro Llerena
Presidenta
GAD PARROQUIAL RURAL DE POMASQUI

Mirtha Lily Sylva Fuseau

Señora
Maria Julia Flores Pallo

Señora
Carmen Elisa Palacio Pereira

Señor
Paulo Sebastian Sanchez Villacres

Señor
Pablo Esteban Diaz Diaz


Señora
Merci Cristina Diguay Mangia

Economista
Margarita Emérita Espinosa Carrillo
Presidente Comité Promejoras. Urbanización Pusuquí. (s)


 26-sept-2019

Señora
Mónica Amanda Silva Perugachi


Señor
Suqui Aníbal
Representante Asamblea Barrial Urb. Pusuquí

x  26-sept-2019

Señora
Villacís Mónica
Representante Asamblea Barrial Urb. Pusuquí

x  26-sept-2019

Señor
Moya Wilson


x  26-sept-2019

De mi consideración:
Conforme a lo determinado en el Libro 1.3, Título II, Capítulo III, Sección 2 Del Código Municipal para el DMQ y su Instructivo vigente de Presupuestos Participativos, me permito invitarle a la realización de la Asamblea Parroquial de Presupuestos Participativos con los puntos y considerandos siguientes:

En su Despacho

Señora
Gomez Elva
Representante Asamblea Barrial Urb. Pusqui

Representante Asamblea Barrial Urb. Pusqui










x
26 - sept - 2019


ASIGNACION POR PARROQUIA

PARROQUIA	Población	Presupuesto	Superficie Total (Ha)	Densidad Poblacional (hab/km²)	Rango	Presupuesto	Superficie Total (Ha)	Densidad Poblacional (hab/km²)	Rango	%	Presupuesto	Poltres por Hb	Rango	%	Presupuesto	TOTAL POR PARROQUIA (2000)	Presupuesto	TOTAL POR PARROQUIA (2000)
CALACALI	3895	4671	18319,40	0,25	1	38418,76	0,36	0,36	5	6,25	38418,76	52,79	5	10,64	38090,37	240.788,51	38.090,37	215.153,24
CARCELEN	5498	6342	1961,40	66,81	2	76837,46	0,87	0,87	2	12,50	76837,46	17,05	2	4,26	39.236,15	287.190,47	39.236,15	297.190,47
COTOCOLLAO	31263	36387	275,00	332,92	3	76837,46	0,45	0,45	3	18,75	152537,92	15,11	2	4,26	39.236,15	258.771,74	39.236,15	207.500,00
EL CONDADO	85845	99915	547360	18,25	1	280512,38	0,20	0,20	1	6,25	38418,73	35,85	4	6,51	78.472,80	352.891,79	78.472,80	552.891,79
GUALEA	2025	2428	12095,90	0,20	1	76837,46	0,77	0,77	1	6,25	38418,73	86,39	5	10,64	38090,37	240.788,51	38090,37	190.788,51
NANEVAL	2636	3161	24562,30	0,13	1	76837,46	0,75	0,75	1	6,25	38418,73	76,94	5	10,64	38090,37	240.788,51	38090,37	161.000,00
NANEVALITO	3026	3629	12512,60	0,29	1	76837,46	0,75	0,75	1	6,25	38418,73	58,84	5	10,64	38090,37	240.788,51	38090,37	240.788,51
NONO	1732	2077	21392,50	0,10	1	76837,46	0,62	0,62	1	6,25	38418,73	87,76	5	10,64	38090,37	240.788,51	38090,37	215.976,45
PACTO	4798	5754	34736,30	0,17	1	76837,46	0,65	0,65	1	6,25	38418,73	83,07	5	10,64	38090,37	240.788,51	38090,37	240.788,51
POMASQUI	28910	34669	2924,90	14,91	1	76837,46	0,81	0,81	1	6,25	38418,73	25,56	3	6,98	66854,22	201.552,36	66854,22	233.057,95
PONCEANO	58892	67225	16827,0	94,85	2	153674,92	0,84	0,84	2	12,50	76837,46	18,20	2	4,26	39.236,15	297.190,47	39.236,15	297.190,47
SAN ANTONIO	32357	38803	11847,60	31,93	1	76837,46	1,43	1,43	1	6,25	38418,73	34,16	4	8,51	78.472,80	221.170,44	78.472,80	221.170,44
TOTAL	336337	388161	142444,0	2,37	1,00	142444,0	1,00	1,00	1,00	100,00	142444,0	100,00	1,00	100,00	142444,0	142444,0	142444,0	142444,0

ADMINISTRACIÓN ZONAL LA DELICIA

ASAMBLEAS PARROQUIALES DE PRESUPUESTOS PARTICIPATIVOS 2019 - 2020

		Reunión informativa previo a las Asambleas de Presupuestos Participativos											
		TEMA:	FECHA:									PARROQUIA:	
LUGAR:		GAD - POMASQUI											
Nº	NOMBRES Y APELLIDOS	CÉDULA DE CIUDADANÍA	EDAD	GÉNERO			AUTODEFINICIÓN			INSTITUCIÓN ORGANIZACIÓN SOCIAL	CARGO FUNCIÓN	CORREO ELECTRÓNICO Y TELÉFONO	FIRMA
				F	M	O	M	I	B				
1	Margarita Cabrera C.	180105306	65	X			X			Univ. Sucre	Plta.	Correo: <i>margarita.cabrera@siguira.com</i> Telf: 2352677 - 0995606420	
2	Lilly Sylvia Toranzo	1702523276	✓						LA PAMPA	Plta.	Correo: <i>mlsylvia20@gmail.com</i> Telf: 0986125340		
3	Paola Villagran	171805553	✓				/		GADP POMASQUI	Vocal	Correo: <i>p.villagran95@hotmail.com</i> Telf: 0983823691		
4	FANI TORRES	170906518	X				/		GAD POMASQUI	VOCAL	Correo: <i>negita-fan3@hotmail.com</i> Telf: 099317265		
5	FREDY SAMPDI	170806044	✓						6AD F.R.P.	VOCAL	Correo: <i>imarr-fcarmp@gmail.com</i> Telf: 0999933934		
6	Julio Novice	020124259	118	X				X	la Florida	Presidente	Correo: <i>JulioNovice76@hotmail.com</i> Telf: 0996788825		
7	Rocio Velasco	170948397	54	X					BAERIO LAS TORRES	Vice Presidente	Correo: <i>RocioVelasco1959@gmail.com</i> Telf: 170948397		
8	WILSON ORRERA P.	170432747	60	X				X	BAERIO LAS TORRES		Correo: <i>segundo.wilson1959@gmail.com</i> Telf:		

ADMINISTRACIÓN ZONAL LA DELICIA

ASAMBLEAS PARROQUIALES DE PRESUPUESTOS PARTICIPATIVOS 2019 - 2020

TEMA:		Reunión informativa previo a las Asambleas de Presupuestos Participativos													
LUGAR:		24-JUL-2019 PARROQUIA: POMASQUI													
Nº	NOMBRES Y APELLIDOS	CÉDULA DE CIUDADANÍA	EDAD	GÉNERO				AUTODEFINICIÓN				INSTITUCIÓN ORGANIZACIÓN SOCIAL	CARGO FUNCIÓN	CORREO ELECTRÓNICO Y TELÉFONO	FIRMA
				F	M	O	B	M	I	M	B				
1	Sebastián Sánchez	1722524657	31	X				X				organización Hip Hop Ecuador	Presidente	Correo: Bolletdumaged@gmail.com Telf: 0998818027	
2	Jeaneth Bedoya	1709587693	49	X							CONJUNTO VILLARREAL	PRESIDENTA	Correo: janeth_bedoya@hotmail.com Telf: 0984542795		
3	Emelida Moreno	0110015331-6	63	X				X			Barrio Puyugui Tabac Alto	Representante	Correo: Pentamocall@hotmail.com Telf: 32133-778		
4	WILSON CASARETS F	1704327749	60	X				X			BARROLOS TOLAS	PRESIDENTE	Correo: segundo.wilson1959@gmail.com Telf: 0995916462		
5	Rocio Versteau	1707483978	54	X				X			Barrio US TOSS	VICE PRESIDENTE	Correo: RocioVersteau1965@gmail.com Telf: 0987510518		
6	Julio Novoa	020121539	48	X				X			Barrio La Florida	Presidente	Correo: JulioNovoa72@hotmail.com Telf: 0996785825		
7	Valda Jara	170402358		X							Barrio San José	Usoal	Correo: Telf: 0999221722		
8	PARIO LOPEZ	160236647		X							SAN JOSE	PRESIDENTE	Correo: 0998901907 Telf: Lopezlopez638@yahoo.es		






ADMINISTRACIÓN ZONAL LA DELICIA

ASAMBLEAS PARROQUIALES DE PRESUPUESTOS PARTICIPATIVOS 2019 - 2020

Nº	NOMBRES Y APELLIDOS	CÉDULA DE CIUDADANÍA	EDAD	GÉNERO						AUTODEFINICIÓN				INSTITUCIÓN ORGANIZACIÓN SOCIAL	CARGO FUNCIÓN	CORREO ELECTRÓNICO Y TELÉFONO	FIRMA
				FEMENINO		MASCULINO		M	I	A	B						
				F	M	L	O					M	O				
TEMA:		Reunión informativa previo a las Asambleas de Presupuestos Participativos															
LUGAR:		GAD - POMASQUI															
		FECHA: 24-JULIO-2019 PARROQUIA: POMASQUI															
1	Silvia Romero	1709448470	51	X									Barrio Alogolla	Presidenta	Correo: Telf: 0998584073		
2	Hilda Pallo	1712178894	44	X								Barrio Pasque Chico A (lo)		Correo: Telf: 0998584073			
3	Julia Flores	1704760168-2										Barrio Veintimilla		Correo: Telf: 0939364038			
4	ESM Han Lopez	1708246631	31			X						Barrio Pasque Chico		Correo: Telf: 0948390538			
5	Vicole Parilla	1729458800	20	X					X			Barrio Pasque Chico Alto		Correo: Telf: 32133778			
6	Dr. Julio Mejia	1001310006				X						GND Pomasqui	Asesor	Correo: Telf: 0988095851			
7	Francisco Xavier Ramirez Topis	1721634341	33			X						AZUD	Jefe de Fiscalización	Correo: Telf: 0780225995			
8	Francisco Xavier Ramirez Topis	171634341	33			X						AZUD	Jefe de Fiscalización	Correo: Telf: 0780225995			

ADMINISTRACIÓN ZONAL LA DELICIA

ASAMBLEAS PARROQUIALES DE PRESUPUESTOS PARTICIPATIVOS 2019 - 2020

		Reunión informativa previo a las Asambleas de Presupuestos Participativos											
TEMA:		FECHA:											
LUGAR:		PARROQUIA:											
Nº	NOMBRES Y APELLIDOS	CÉDULA DE CIUDADANÍA	EDAD	GÉNERO						INSTITUCIÓN ORGANIZACIÓN SOCIAL	CARGO FUNCIÓN	CORREO ELECTRÓNICO Y TELÉFONO	FIRMA
				F	M	M	M	M	M				
				F	M	M	M	M	M				
1	Pablo Zapata	1713485685	42	X						ADP. LA DELICIA	ANÁLISIS AMBIENTALES	Correo: pablo.zapata@epolo.gub.ec Telf: 0984654559	
2	Raquel Fuentes	0400595641								BZLD	Cultura	Correo: raquel.fuentes@epolo.gub.ec Telf: 0999982080	
3	Abogada Zoqueline Castro			X						GND PONSCHI	Presidencia	Correo: Telf: 0990344653	
4	DIEGO GUAMAN				X					AZLD	Funcionario	Correo: diego110280@yahoo.com Telf: 0987378697	
5												Correo: Telf:	
6												Correo: Telf:	
7												Correo: Telf:	
8												Correo: Telf:	

FICHA DE SOLICITUD CIUDADANA - NO FACTIBLE



TÉCNICO	Francisco Ramirez
FECHA	02 / 05 / 2019

INFORMACION BASICA

UBICACIÓN

Administración Zonal :	LA DELICIA
Parroquia :	POMASQUI
Barrio/Sector/Comuna :	Santa Rosa de Pomasqui

DATOS DEL REQUERIMIENTO

Nombre del requerimiento:	Adoquinado Pasaje No.- 3		
Tipo de Requerimiento	Obra Pública	<input checked="" type="checkbox"/>	Proyecto Social

DATOS GENERALES

Barrio Regularizado :	SI	<input type="checkbox"/>	NO	<input checked="" type="checkbox"/>	No Aplica	<input type="checkbox"/>
Alcantarillado:	SI	<input checked="" type="checkbox"/>	NO	<input type="checkbox"/>	No Aplica	<input type="checkbox"/>
Afectaciones:	SI	<input checked="" type="checkbox"/>	NO	<input type="checkbox"/>	No Aplica	<input type="checkbox"/>
Trazado vial (APROBADO) :	SI	<input type="checkbox"/>	NO	<input checked="" type="checkbox"/>	No Aplica	<input type="checkbox"/>
Predio:	Público	<input type="checkbox"/>	Privado	<input type="checkbox"/>	No Aplica	<input checked="" type="checkbox"/>

JUSTIFICACIÓN TÉCNICA

Observaciones :

Pedido no factible debido a que la vía corresponde a un fraccionamiento, según Ordenanza Metropolitana No 0172 se establece en su artículo 73.- Sistema Vial.- "... su construcción será realizada por el promotor...", a la vez existe afectación por la existencia de una puerta al ingreso de la vía.

REFERENCIAS DEL SOLICITANTE

Nombres y Apellidos:	Zoila Pillajo
Teléfono convencional :	No incluido en Ficha de Solicitud
Teléfono celular :	0994533652
Correo electrónico	No incluido en Ficha de Solicitud
Organización a la que pertenece:	No incluido en Ficha de Solicitud
Función dentro de la organización:	No incluido en Ficha de Solicitud


Nombre Técnico Responsable: Francisco Ramirez Firma técnico responsable:

Revisado por:


Aprobado por:

ARQ. GALO CRUZ M.

ABG. ANDRÉS MEDRANO. B.



FICHA DE SOLICITUD CIUDADANA - NO FACTIBLE



TÉCNICO	Francisco Ramirez
FECHA	02 / 05 / 2019

INFORMACION BASICA

UBICACIÓN

Administración Zonal : LA DELICIA

Parroquia : POMASQUI

Barrio/Sector/Comuna : Urbanización Pusuqui

DATOS DEL REQUERIMIENTO

Nombre del requerimiento: Construcción de servicios higienicos en las áreas deportivas junto a las canchas en el parque

Tipo de Requerimiento	Obra Pública	<input checked="" type="checkbox"/>	Proyecto Social	<input type="checkbox"/>
-----------------------	--------------	-------------------------------------	-----------------	--------------------------

DATOS GENERALES

Barrio Regularizado :	SI	<input checked="" type="checkbox"/>	NO	<input type="checkbox"/>	No Aplica	<input type="checkbox"/>
-----------------------	----	-------------------------------------	----	--------------------------	-----------	--------------------------

Alcantarillado:	SI	<input checked="" type="checkbox"/>	NO	<input type="checkbox"/>	No Aplica	<input type="checkbox"/>
-----------------	----	-------------------------------------	----	--------------------------	-----------	--------------------------

Afectaciones:	SI	<input checked="" type="checkbox"/>	NO	<input type="checkbox"/>	No Aplica	<input type="checkbox"/>
---------------	----	-------------------------------------	----	--------------------------	-----------	--------------------------

Trazado vial (APROBADO) :	SI	<input type="checkbox"/>	NO	<input type="checkbox"/>	No Aplica	<input checked="" type="checkbox"/>
---------------------------	----	--------------------------	----	--------------------------	-----------	-------------------------------------

Precio:	Público	<input checked="" type="checkbox"/>	Privado	<input type="checkbox"/>	No Aplica	<input type="checkbox"/>
---------	---------	-------------------------------------	---------	--------------------------	-----------	--------------------------

JUSTIFICACIÓN TÉCNICA

Observaciones :
 El pedido no es factible debido a que el espacio disponible (11 20 m2) para la obra solicitada es muy reducido para la construcción de las baterías sanitarias, a la vez se observó que en el parque ya existen baños a los que se accede a través de una pueria en la fachada suroriental de la casa comunal.

REFERENCIAS DEL SOLICITANTE

Nombres y Apellidos:	Margarita Espinoza C.
Teléfono convencional :	2352677
Teléfono celular :	0995606420
Correo electrónico	espinosamargaritae@gmail.com
Organización a la que pertenece:	Comité Pro Mejoras
Función dentro de la organización:	Presidente


Nombre Técnico Responsable: Francisco Ramirez Firma técnico responsable:

Revisado por:

Aprobado por:

ARQ. GALO CRUZ M.

ABG. ANDRÉS MEDRANO. B.



FICHA DE SOLICITUD CIUDADANA - NO FACTIBLE

TÉCNICO	Francisco Ramírez
FECHA	02 / 05 / 2019



INFORMACION BASICA

UBICACIÓN

Administración Zonal : LA DELICIA

Parroquia : POMASQUI

Barrio/Sector/Comuna: La Florida

DATOS DEL REQUERIMIENTO

Nombre del requerimiento: Adoquinado de la Calle José de la Cuadra

Tipo de Requerimiento	Obra Pública	<input checked="" type="checkbox"/>	Proyecto Social	<input type="checkbox"/>
-----------------------	--------------	-------------------------------------	-----------------	--------------------------

DATOS GENERALES

Barrio Regularizado :	SI	<input type="checkbox"/>	NO	<input checked="" type="checkbox"/>	No Aplica	<input type="checkbox"/>
-----------------------	----	--------------------------	----	-------------------------------------	-----------	--------------------------

Alcantarillado:	SI	<input type="checkbox"/>	NO	<input checked="" type="checkbox"/>	No Aplica	<input type="checkbox"/>
-----------------	----	--------------------------	----	-------------------------------------	-----------	--------------------------

Afectaciones:	SI	<input checked="" type="checkbox"/>	NO	<input type="checkbox"/>	No Aplica	<input type="checkbox"/>
---------------	----	-------------------------------------	----	--------------------------	-----------	--------------------------

Trazado vial (APROBADO) :	SI	<input checked="" type="checkbox"/>	NO	<input type="checkbox"/>	No Aplica	<input type="checkbox"/>
---------------------------	----	-------------------------------------	----	--------------------------	-----------	--------------------------

Predio:	Público	<input type="checkbox"/>	Privado	<input type="checkbox"/>	No Aplica	<input checked="" type="checkbox"/>
---------	---------	--------------------------	---------	--------------------------	-----------	-------------------------------------

JUSTIFICACIÓN TÉCNICA

Observaciones :

No es factible debido a que no existe actualmente red de alcantarillado en la vía, y a la vez existen afectaciones a la vía.

REFERENCIAS DEL SOLICITANTE

Nombres y Apellidos:	Julio Cesar Llamuca
Teléfono convencional :	2354994
Teléfono celular :	0996788825
Correo electrónico	juliollamuca72@hotmail.com
Organización a la que pertenece:	Barrio La Florida
Función dentro de la organización:	Presidente

Nombre Técnico Responsable: Francisco Ramírez

Firma técnico responsable:

Revisado por:

Aprobado por:

ARG. GALO CRUZ M.

ABG. ANDRÉS MEDRANO. B.

THE HISTORY OF THE UNITED STATES

CHAPTER I

The first part of the history of the United States is the story of the early settlers. The first European to set foot on the continent was Christopher Columbus in 1492. He discovered the New World for Spain. The first English colony was established in 1607 at Jamestown, Virginia. The Pilgrims arrived in 1620 on the Mayflower and settled at Plymouth. The American Revolution began in 1775 and ended in 1783 with the signing of the Treaty of Paris. The Constitution was adopted in 1787. The United States grew from a small colony to a great nation.

The second part of the history of the United States is the story of the westward expansion. The Louisiana Purchase of 1803 doubled the size of the United States. The Oregon Trail was a major route for settlers. The California Gold Rush of 1849 led to the statehood of California in 1850. The American Civil War was fought from 1861 to 1865. The Reconstruction period followed from 1865 to 1877. The United States emerged as a world power in the late 19th century.

The third part of the history of the United States is the story of the 20th century. World War I was fought from 1914 to 1918. The Great Depression began in 1929. World War II was fought from 1939 to 1945. The Cold War was fought from 1945 to 1991. The United States has been a leading world power since World War II. The space age began in 1957 with the launch of the first satellite. The United States has been a leader in the development of new technologies.

FICHA DE SOLICITUD CIUDADANA - NO FACTIBLE

TÉCNICO	Francisco Ramírez
FECHA	02 / 05 / 2019



INFORMACION BASICA

UBICACIÓN

Administración Zonal : LA DELICIA

Parroquia : POMASQUI

Barrio/Sector/Comuna : San Cayetano

DATOS DEL REQUERIMIENTO

Nombre del requerimiento: Embaulamiento de la Quebrada (Tratamiento de aguas servidas)

Tipo de Requerimiento: Obra Pública x Proyecto Social

DATOS GENERALES

Barrio Regularizado : SI NO No Aplica Alcantarillado: SI NO No Aplica Afectaciones: SI NO No Aplica Trazado vial (APROBADO) : SI NO No Aplica Predio: Público Privado No Aplica

JUSTIFICACIÓN TÉCNICA

Observaciones :

El pedido no es factible debido a que este tipo de obra no es competencia de la Administración Zonal

Mediante oficio OFICIO N° AZLD-DGT-UZF-2019-1685 se ha remitido el pedido a la Empresa Pública Metropolitana de Agua Potable y Saneamiento de Quito

REFERENCIAS DEL SOLICITANTE

Nombres y Apellidos:	Monica Silva
Teléfono convencional :	2351452
Teléfono celular :	0987581701
Correo electrónico	
Organización a la que pertenece:	Directiva Barrial
Función dentro de la organización:	Presidenta

Nombre Técnico Responsable: Francisco Ramírez


Firma técnico responsable:

Revisado por:

Aprobado por:


ARQ. GALO CRUZ M.

ABG. ANDRÉS MEDRANO. B.



FICHA DE SOLICITUD CIUDADANA - NO FACTIBLE

TÉCNICO	Francisco Ramírez
FECHA	02 / 05 / 2019



INFORMACION BASICA

UBICACIÓN

Administración Zonal :	LA DELICIA
Parroquia :	POMASQUI (según ficha de solicitud de obra) - EL CONDADO(según plano catastral SIREC)
Barrio/Sector/Comuna:	Uyachul Bajo

DATOS DEL REQUERIMIENTO

Nombre del requerimiento:	Juegos Infantiles			
Tipo de Requerimiento	Obra Pública	<input checked="" type="checkbox"/>	Proyecto Social	<input type="checkbox"/>

DATOS GENERALES

Barrio Regularizado :	SI	NO	<input checked="" type="checkbox"/>	No Aplica	<input type="checkbox"/>
Alcantarillado:	SI	NO	<input type="checkbox"/>	No Aplica	<input checked="" type="checkbox"/>
Afectaciones:	SI	NO	<input type="checkbox"/>	No Aplica	<input checked="" type="checkbox"/>
Trazado vial (APROBADO) :	SI	NO	<input type="checkbox"/>	No Aplica	<input checked="" type="checkbox"/>
Predio:	Público	Privado	<input type="checkbox"/>	No Aplica	<input type="checkbox"/>
					Predio sin información Catastral

JUSTIFICACIÓN TÉCNICA

Observaciones :

El pedido no es factible debido a que no se dispone de información catastral del predio por lo que no se puede determinar si corresponde a un predio público y de la revisión realizada en el Sistema Integrado de Registro Catastral (SIREC) el terreno pertenece al territorio de la Parroquia El Condado.

REFERENCIAS DEL SOLICITANTE

Nombres y Apellidos:	Marco Vinicio Collaguazo Heredia
Teléfono convencional :	
Teléfono celular :	0983515208
Correo electrónico	marvin-colla1978@hotmail.com
Organización a la que pertenece:	Uyachul Bajo
Función dentro de la organización:	Presidente

Nombre Técnico Responsable: Francisco Ramírez Firma técnico responsable:

Revisado por:

Aprobado por:

ARQ. GALO CRUZ M.

ABG. ANDRÉS MEDRANO. B.

FICHA DE SOLICITUD CIUDADANA - NO FACTIBLE

TÉCNICO	Francisco Ramírez
FECHA	02 / 05 / 2019



INFORMACION BASICA

UBICACIÓN

Administración Zonal: LA DELICIA

Parroquia: POMASQUI

Barrio/Sector/Comuna: San Rafael de Alugulla

DATOS DEL REQUERIMIENTO

Nombre del requerimiento: Construcción de una Casa Comunal

Tipo de Requerimiento: Obra Pública Proyecto Social

DATOS GENERALES

Barrio Regularizado:	SI	<input checked="" type="checkbox"/>	NO	<input type="checkbox"/>	No Aplica	<input type="checkbox"/>
Alcantarillado:	SI	<input checked="" type="checkbox"/>	NO	<input type="checkbox"/>	No Aplica	<input type="checkbox"/>
Afectaciones:	SI	<input checked="" type="checkbox"/>	NO	<input type="checkbox"/>	No Aplica	<input type="checkbox"/>
Trazado vial (APROBADO):	SI	<input type="checkbox"/>	NO	<input type="checkbox"/>	No Aplica	<input checked="" type="checkbox"/>
Predio:	Público	<input checked="" type="checkbox"/>	Privado	<input type="checkbox"/>	No Aplica	<input type="checkbox"/>
						Quebrada Rellena

JUSTIFICACIÓN TÉCNICA

Observaciones:

No es factible el pedido debido a el terreno en el que se solicita la construcción de la casa comunal es relleno de quebrada y no se dispone del estudio de suelos.

Se recomienda realizar el estudio de suelos apropiado del área que deberá incluir recomendaciones, cargas admisibles, tipos de cimentación y toda la información pertinente para asegurar que no se presenten asentamientos que pongan en riesgo la integridad de las personas y de la estructura, así como su normal funcionamiento.

REFERENCIAS DEL SOLICITANTE

Nombres y Apellidos:	Silvia Romero
Teléfono convencional:	2353829
Teléfono celular:	0987411176
Correo electrónico:	silviaromero@hotmail.com
Organización a la que pertenece:	No incluido en Ficha de Solicitud
Función dentro de la organización:	No incluido en Ficha de Solicitud

Nombre Técnico Responsable: Francisco Ramírez

Firma técnico responsable:

Revisado por:

Aprobado por:

ARQ. GALO CRUZ M.

ABG. ANDRÉS MEDRANO. B.

C

C

FICHA DE SOLICITUD CIUDADANA - NO FACTIBLE



TÉCNICO	Francisco Ramirez
FECHA	02 / 05 / 2019

INFORMACION BASICA

UBICACIÓN

Administración Zonal :	LA DELICIA
Parroquia :	POMASQUI (Según ficha de solicitud de obra) - SAN ANTONIO DE PICHINCHA (según plano catastral SIREC)
Barrio/Sector/Comuna:	San Luis

DATOS DEL REQUERIMIENTO

Nombre del requerimiento:	
Tipo de Requerimiento	Obra Pública <input type="checkbox"/> x Proyecto Social <input type="checkbox"/>

DATOS GENERALES

Barrio Regularizado :	SI <input type="checkbox"/> NO <input checked="" type="checkbox"/> No Aplica <input type="checkbox"/>
Alcantarillado:	SI <input checked="" type="checkbox"/> NO <input type="checkbox"/> No Aplica <input type="checkbox"/>
Afectaciones:	SI <input type="checkbox"/> NO <input type="checkbox"/> No Aplica <input checked="" type="checkbox"/>
Trazado vial (APROBADO) :	SI <input type="checkbox"/> NO <input type="checkbox"/> No Aplica <input checked="" type="checkbox"/>
Predio:	Público <input type="checkbox"/> Privado <input type="checkbox"/> No Aplica <input type="checkbox"/> Predio sin información Catastral <input type="checkbox"/>

JUSTIFICACIÓN TÉCNICA

Observaciones :

No es factible el pedido debido a que el Barrio aún no está regularizado y no existe información catastral del predio en el que solicitan la construcción.

Adicionalmente el barrio no pertenece a la Parroquia de Pomasqui, sino a la parroquia de San Antonio de Pichincha

Se recomienda que los interesados realicen las acciones necesarias para registrar en el catastro el predio destinado como área verde, y que se regularice asentamiento humano.

REFERENCIAS DEL SOLICITANTE

Nombres y Apellidos:	Mariana Clavijo
Teléfono convencional :	2354591
Teléfono celular :	0991687826
Correo electrónico	maantoniovasquez_28@hotmail.com
Organización a la que pertenece:	Comité Promejoras
Función dentro de la organización:	Presidenta

Nombre Técnico Responsable: Francisco Ramirez Firma técnico responsable:

Revisado por:

Aprobado por:

ARQ. GALO CRUZ M.
DIRECTOR DE CREACIÓN DEL TERRITORIO

ABG. ANDRÉS MEDRANO. B.
ADMINISTRADOR ZONAL - LA DELICIA

FICHA DE SOLICITUD CIUDADANA - NO FACTIBLE



TÉCNICO	Francisco Ramírez		
FECHA	02 / 05 / 2019		

INFORMACION BASICA

UBICACIÓN

Administración Zonal :	LA DELICIA
Parroquia :	POMASQUI
Barrio/Sector/Comuna :	Huertos Familiares

DATOS DEL REQUERIMIENTO

Nombre del requerimiento:	Construcción de Bordillos y Adoquinamiento de la calle Calicuchima.		
Tipo de Requerimiento	Obra Pública	<input checked="" type="checkbox"/>	Proyecto Social

DATOS GENERALES

Barrio Regularizado :	SI	<input type="checkbox"/>	NO	<input checked="" type="checkbox"/>	No Aplica	<input type="checkbox"/>
Alcantarillado:	SI	<input checked="" type="checkbox"/>	NO	<input type="checkbox"/>	No Aplica	<input type="checkbox"/>
Afectaciones:	SI	<input checked="" type="checkbox"/>	NO	<input type="checkbox"/>	No Aplica	<input type="checkbox"/>
Trazado vial (APROBADO) :	SI	<input type="checkbox"/>	NO	<input checked="" type="checkbox"/>	No Aplica	<input type="checkbox"/>
Predio:	Público	<input type="checkbox"/>	Privado	<input type="checkbox"/>	No Aplica	<input checked="" type="checkbox"/>

JUSTIFICACIÓN TÉCNICA

Observaciones :
 Pedido no factible debido a que la vía corresponde a un fraccionamiento, según Ordenanza Metropolitana No 0172 se establece en su artículo 73.- Sistema Vial.- "...su construcción será realizada por el promotor...", a la vez existe afectación por la existencia de una puerta al ingreso de la vía.

REFERENCIAS DEL SOLICITANTE

Nombres y Apellidos:	Hugo Patricio Padilla Hernandez
Teléfono convencional :	3492046
Teléfono celular :	0991345555
Correo electrónico	padillapatricio@hotmail.com
Organización a la que pertenece:	Comité Huertos Familiares
Función dentro de la organización:	Presidente

Nombre Técnico Responsable: Francisco Ramirez Firma técnico responsable:

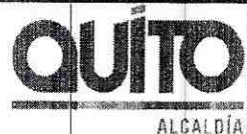
Revisado por:

Aprobado por:

ARQ. GALO CRUZ M.

ABG. ANDRÉS MEDRANO. B.

FICHA DE SOLICITUD CIUDADANA - NO FACTIBLE



TÉCNICO	Francisco Ramírez
FECHA	02 / 05 / 2019

INFORMACION BASICA

UBICACIÓN

Administración Zonal :	LA DELICIA
Parroquia :	POMASQUI
Barrio/Sector/Comuna:	Santa Teresita(Según ficha de solicitud de obra)

DATOS DEL REQUERIMIENTO

Nombre del requerimiento:	Adoquinamiento Pasaje E3a		
Tipo de Requerimiento	Obra Pública	<input checked="" type="checkbox"/>	Proyecto Social

DATOS GENERALES

Barrio Regularizado :	SI	<input checked="" type="checkbox"/>	NO	<input type="checkbox"/>	No Aplica	<input type="checkbox"/>
Alcantarillado:	SI	<input type="checkbox"/>	NO	<input checked="" type="checkbox"/>	No Aplica	<input type="checkbox"/>
Afectaciones:	SI	<input checked="" type="checkbox"/>	NO	<input type="checkbox"/>	No Aplica	<input type="checkbox"/>
Trazado vial (APROBADO) :	SI	<input type="checkbox"/>	NO	<input checked="" type="checkbox"/>	No Aplica	<input type="checkbox"/>
Predio:	Público	<input type="checkbox"/>	Privado	<input type="checkbox"/>	No Aplica	<input checked="" type="checkbox"/>

JUSTIFICACIÓN TÉCNICA

Observaciones :

No es factible el pedido debido a la vía no cuenta con trazado vial aprobado, no dispone de alcantarillado y se observaron posibles afectaciones.

REFERENCIAS DEL SOLICITANTE

Nombres y Apellidos:	Angel Efrain Carrillo Jaramillo
Teléfono convencional :	2352427
Teléfono celular :	0998003106
Correo electrónico	angel.carrillo.j@hotmail.com
Organización a la que pertenece:	No incluido en Ficha de Solicitud
Función dentro de la organización:	No incluido en Ficha de Solicitud

Nombre Técnico Responsable: Francisco Ramirez Firma técnico responsable:

Revisado por:

Aprobado por:

ARQ. GALO CRUZ M.

ABG. ANDRÉS MEDRANO. B.

FICHA DE SOLICITUD CIUDADANA - NO FACTIBLE



TÉCNICO	Francisco Ramirez
FECHA	02 / 05 / 2019

INFORMACION BASICA

UBICACIÓN

Administración Zonal :	LA DELICIA
Parroquia :	POMASQUI
Barrio/Sector/Comuna:	Las Tolas

DATOS DEL REQUERIMIENTO

Nombre del requerimiento:	Construcción de una Sala de Velaciones		
Tipo de Requerimiento	Obra Pública	<input checked="" type="checkbox"/>	Proyecto Social

DATOS GENERALES

Barrio Regularizado :	SI	<input type="checkbox"/>	NO	<input type="checkbox"/>	No Aplica	<input type="checkbox"/>
Alcantarillado:	SI	<input checked="" type="checkbox"/>	NO	<input type="checkbox"/>	No Aplica	<input type="checkbox"/>
Afectaciones:	SI	<input type="checkbox"/>	NO	<input type="checkbox"/>	No Aplica	<input type="checkbox"/>
Trazado vial (APROBADO) :	SI	<input type="checkbox"/>	NO	<input type="checkbox"/>	No Aplica	<input type="checkbox"/>
Predio:	Público	<input checked="" type="checkbox"/>	Privado	<input type="checkbox"/>	No Aplica	<input type="checkbox"/>

JUSTIFICACIÓN TÉCNICA

Observaciones :

El pedido no es factible debido a que en el predio municipal ya existe una Casa Comunal amplia, la misma que ya cumple la función de Sala de Velaciones según relato de una moradora, de igual forma la construcción en el espacio disponible del predio municipal puede generar dificultad en la circulación vehicular de la vía que brinda acceso a los predios colindantes y la cancha de basquet existente es el único espacio de recreación de ese sector.

Se recomienda realizar la gestión para la celebración de un Convenio de Administración y Uso que legalice el uso de ese predio municipal, y solicitar el mejoramiento de la casa comunal o del área deportiva existente en caso de estirmarse necesario.

REFERENCIAS DEL SOLICITANTE

Nombres y Apellidos:	Segundo Wilson Carrera Panchez
Teléfono convencional :	022352465
Teléfono celular :	0995916462
Correo electrónico	segundowilson1959@gmail.com
Organización a la que pertenece:	Barrio Las Tolas
Función dentro de la organización:	Presidente

Nombre Técnico Responsable: Francisco Ramirez Firma técnico responsable:

Revisado por:

Aprobado por:

ARQ. GALO CRUZ M.

ABG. ANDRÉS MEDRANO. B.

FICHA DE SOLICITUD CIUDADANA - NO FACTIBLE



TÉCNICO	Francisco Ramirez
FECHA	02 / 05 / 2019

INFORMACION BASICA

UBICACIÓN

Administración Zonal :	LA DELICIA
Parroquia :	POMASQUI
Barrio/Sector/Comuna:	San José Alto

DATOS DEL REQUERIMIENTO

Nombre del requerimiento:	Adoquinado de la Calle Prolongación 27 de Febrero		
Tipo de Requerimiento	Obra Pública	<input checked="" type="checkbox"/>	Proyecto Social

DATOS GENERALES

Barrio Regularizado :	SI	<input type="checkbox"/>	NO	<input checked="" type="checkbox"/>	No Aplica	<input type="checkbox"/>
Alcantarillado:	SI	<input type="checkbox"/>	NO	<input checked="" type="checkbox"/>	No Aplica	<input type="checkbox"/>
Afectaciones:	SI	<input checked="" type="checkbox"/>	NO	<input type="checkbox"/>	No Aplica	<input type="checkbox"/>
Trazado vial (APROBADO) :	SI	<input type="checkbox"/>	NO	<input checked="" type="checkbox"/>	No Aplica	<input type="checkbox"/>
Predio:	Público	<input type="checkbox"/>	Privado	<input type="checkbox"/>	No Aplica	<input checked="" type="checkbox"/>

JUSTIFICACIÓN TÉCNICA

Observaciones :
 El pedido no es factible debido a que la vía no cuenta con trazado vial aprobado, el barrio aún no esta regularizado y no se observó la existencia de la red de alcantarillado en la inspección.

REFERENCIAS DEL SOLICITANTE

Nombres y Apellidos:	Freddy Santiago Toaquisa Lozada
Teléfono convencional :	No incluido en Ficha de Solicitud
Teléfono celular :	0960999889
Correo electrónico	santiago.toaquisa@gmail.com
Organización a la que pertenece:	No incluido en Ficha de Solicitud
Función dentro de la organización:	Presidente

Nombre Técnico Responsable: Francisco Ramirez Firma técnico responsable:

Revisado por:

Aprobado por:

ARQ. GALO CRUZ M.

ABG. ANDRÉS MEDRANO. B.

FICHA DE SOLICITUD CIDADADANA - NO FACTIBLE



TÉCNICO	Francisco Ramírez
FECHA	02 / 05 / 2019

INFORMACION BASICA

UBICACIÓN

Administración Zonal : LA DELICIA

Parroquia : POMASQUI

Barrio/Sector/Comuna : San José

DATOS DEL REQUERIMIENTO

Nombre del requerimiento: Remodelación Casa Comunal

Tipo de Requerimiento: Obra Pública x Proyecto Social

DATOS GENERALES

Barrio Regularizado: SI NO No Aplica

Alcantarillado: SI NO No Aplica

Afectaciones: SI NO No Aplica

Trazado vial (APROBADO): SI NO No Aplica

Precio: Público Privado No Aplica

JUSTIFICACIÓN TÉCNICA


Observaciones:

El pedido no es factible debido a que el predio en el que se solicita la intervención es un predio Privado

REFERENCIAS DEL SOLICITANTE

Nombres y Apellidos:	Marco Vinicio Lopez
Teléfono convencional:	2350964
Teléfono celular:	0998901907
Correo electrónico:	steffy_cr2104@hotmail.com
Organización a la que pertenece:	Directiva Pro-Mejoras Barrio San José
Función dentro de la organización:	Presidente

Nombre Técnico Responsable: Francisco Ramírez

Firma técnico responsable: 

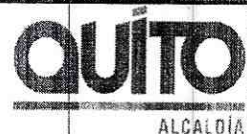
Revisado por:

Aprobado por:

ARQ. GALO CRUZ M.

ABG. ANDRÉS MEDRANO. B.

FICHA DE SOLICITUD CIUDADANA - NO FACTIBLE



TÉCNICO	Francisco Ramírez		
FECHA	02 / 05 / 2019		

INFORMACION BASICA

UBICACIÓN

Administración Zonal :	LA DELICIA
Parroquia :	POMASQUI
Barrio/Sector/Comuna :	San José

DATOS DEL REQUERIMIENTO

Nombre del requerimiento:	Adoquinado de la Terminación de la Calle San Jose y los Pasajes 27 de Febrero y Pasaje Salguero		
Tipo de Requerimiento	Obra Pública	<input checked="" type="checkbox"/>	Proyecto Social

DATOS GENERALES

Barrio Regularizado :	SI	<input type="checkbox"/>	NO	<input checked="" type="checkbox"/>	No Aplica	<input type="checkbox"/>
Alcantarillado:	SI	<input checked="" type="checkbox"/>	NO	<input type="checkbox"/>	No Aplica	Solo en la Calle San José
Afectaciones:	SI	<input checked="" type="checkbox"/>	NO	<input type="checkbox"/>	No Aplica	
Trazado vial (APROBADO) :	SI	<input type="checkbox"/>	NO	<input checked="" type="checkbox"/>	No Aplica	
Predio:	Público	<input type="checkbox"/>	Privado	<input type="checkbox"/>	No Aplica	<input checked="" type="checkbox"/>

JUSTIFICACIÓN TÉCNICA

Observaciones :

En inspección se observó que el Pasaje Salguero al que hace mención el pedido se encuentra en un predio Privado

El Pasaje 27 de febrero no cuenta con trazado vial aprobado, el barrio aún no esta regularizado y no se observo la existencia del alcantarillado en la inspección

La Calle San José actualmente está empedrada, presenta afectaciones y no cuenta con trazado vial aprobado.

Por lo expuesto no es factible la ejecución de las obras solicitadas

REFERENCIAS DEL SOLICITANTE

Nombres y Apellidos:	Marco Vinicio Lopez
Teléfono convencional :	2350964
Teléfono celular :	0998901907
Correo electrónico	steffy_cr2104@hotmail.com
Organización a la que pertenece:	Directiva Pro-Mejoras Barrio San José
Función dentro de la organización:	Presidente

Nombre Técnico Responsable: Francisco Ramírez Firma técnico responsable:

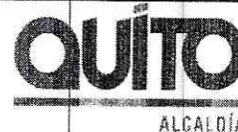
Revisado por:

Aprobado por:

ARQ. GALO CRUZ M.
DIRECTOR DE CREACIÓN DEL TERRITORIO

ABG. ANDRÉS MEDRANO. B.
ALCALDE LOCAL DEL BARRIO LA DELICIA

FICHA DE SOLICITUD CIUDADANA - NO FACTIBLE



TÉCNICO	Francisco Ramírez
FECHA	02 / 05 / 2019

INFORMACION BASICA

UBICACIÓN

Administración Zonal : LA DELICIA

Parroquia : POMASQUI

Barrio/Sector/Comuna: Pusuquí Chico Alto

DATOS DEL REQUERIMIENTO

Nombre del requerimiento: Adoquinado Vía de acceso al Monumental

Tipo de Requerimiento	Obra Pública	<input checked="" type="checkbox"/>	Proyecto Social	<input type="checkbox"/>
-----------------------	--------------	-------------------------------------	-----------------	--------------------------

DATOS GENERALES

Barrio Regularizado :	SI	<input type="checkbox"/>	NO	<input checked="" type="checkbox"/>	No Aplica	<input type="checkbox"/>
-----------------------	----	--------------------------	----	-------------------------------------	-----------	--------------------------

Alcantarillado:	SI	<input type="checkbox"/>	NO	<input checked="" type="checkbox"/>	No Aplica	<input type="checkbox"/>
-----------------	----	--------------------------	----	-------------------------------------	-----------	--------------------------

Afectaciones:	SI	<input checked="" type="checkbox"/>	NO	<input type="checkbox"/>	No Aplica	<input type="checkbox"/>
---------------	----	-------------------------------------	----	--------------------------	-----------	--------------------------

Trazado vial (APROBADO) :	SI	<input checked="" type="checkbox"/>	NO	<input type="checkbox"/>	No Aplica	<input type="checkbox"/>
---------------------------	----	-------------------------------------	----	--------------------------	-----------	--------------------------

Predio:	Público	<input type="checkbox"/>	Privado	<input type="checkbox"/>	No Aplica	<input type="checkbox"/>
---------	---------	--------------------------	---------	--------------------------	-----------	--------------------------

JUSTIFICACIÓN TÉCNICA

Observaciones :

Pedido No Factible debido a en inspección no se observó estructura de alcantarillado en la vía desde el estadio hasta la observó la existencia de la red de alcantarillado en la inspección.

REFERENCIAS DEL SOLICITANTE

Nombres y Apellidos:	Esmilton Marino López Hernández
Teléfono convencional :	3433778
Teléfono celular :	0998959922
Correo electrónico	pusuquichicoalto@hotmail.com
Organización a la que pertenece:	Comité Pro-Mejoras del Barrio Pusuquí Chico Alto
Función dentro de la organización:	Vice-Presidente

Nombre Técnico Responsable: Francisco Ramírez


Firma técnico responsable:

Revisado por:

Aprobado por:

ARQ. GALO CRUZ M.

ABG. ANDRÉS MEDRANO. B.




PRESUPUESTOS PARTICIPATIVOS 2019-2020



MATRIZ GENERAL DE SOLICITUDES PARA PRESUPUESTOS DE PROYECTOS DE OBRA PÚBLICA, PROGRAMAS Y PROYECTOS SOCIALES

REG. No.	No. Trámite/GSOP	Fecha del Pedido	Nombre del proponente	UBICACIÓN		OBRA PÚBLICA			Observaciones	Factibilidad	Presupuesto	Continuos
				Parroquia	Barrio o sector	Tipo de obra	Nombre Proyecto de Obra Pública	Proyecto que pertenece				
31	2019-041810	29/3/2019	Julio César Amaguaya	CONDADO	Horizontes del Norte	Bordillos y adoquinamiento de la calle principal y 2 pasaje	Adoquinado de la calle Principal	VIALIDAD		SI	\$ 44,000.00	23382441-0987610679
32				CONDADO	Roldós-Cangahua	Construcción de muro de contención con gradiente, en el parque de la Mt 48 (calle Oe-13B).		ESPACIO PÚBLICO		SI	\$ 38,000.00	
33				CONDADO	Roldós-Cangahua	Reconstrucción del parque en la Mt 60. Calle N818 y Oe-11		ESPACIO PÚBLICO		SI	\$ 39,500.00	
34	2019-041812	29/3/2019	María Igales	CONDADO	Roldós-Cangahua	Bordillos de la Calle Oe17C, N82F y Oe16A. Calle A-5, Sector Vista Hermosa.	Construcción de Bordillos de la Calle Oe17C, N82F y Oe16A. Calle A-5, Sector Vista Hermosa.	VIALIDAD		SI	\$ 28,000.00	099358964-0993593273
35				CONDADO	Roldós-Cangahua	Recuperación de cancha de voley e instalación de juegos inclusivos, del sector "La Amistad" ubicado entre las calles Oe13a y Oe13B		ESPACIO PÚBLICO		SI	\$ 47,000.00	
36	2019-041776	29/3/2019	Cecilia Chamorro	CONDADO	San José Obrero II Etapa	Instalación de juegos inclusivos y máquinas ejercitadoras, en área verde del barrio.		ESPACIO PÚBLICO	Predio 354451	SI	\$ 15,000.00	4516019-0986875501
37	2019-042105	1/4/2019	Vicente Pinto	CONDADO	San Enrique de Velasco	Complementar cañichas de uso múltiple de la calle "La Unión" y calle "A"; baterías sanitarias, iluminación, terminación de la cancha de voley.		ESPACIO PÚBLICO	Para la terminación de Parque y Construcción de Bateria Sanitaria los interesados adjuntar el convenio de Uso del Predio Municipal	SI	\$ 26,000.00	0984089231
38	2019-041811	29/3/2019	José Luis Cárdenas	CONDADO	Rancho José Peralta	Adoquinado de la calle Ialó y Calle Imbabura		VIALIDAD		SI	\$ 724,500.00	3388166-0984408428
39	2019-041805	29/3/2019	Pablo Cango	CONDADO	Roldós-La Paz Baja	Cerramiento de malla y área deportiva, calle N818 y Oe11 (Predio 328652)		ESPACIO PÚBLICO	Solicitud repetida 2019-041812 se sugiere que sea una intervención integral en el área verde	SI	\$ 39,500.00	2495802 - 0992785944
40	19-030738	1/3/2019	Jaime Villarreal	PACTO	San Juan de Ingapi	Adoquinado de la vía desde Ingapi hasta San Juan de Ingapi	Construcción de Adoquinado vía desde Ingapi hasta San Juan de Ingapi, Parroquia Pacto	VIALIDAD		SI	\$ 145,000.00	F.F
41	2019-016741	4/2/2019	Patricia Chimunya	PACTO	Río Anope	Adoquinado en la vía Río Anope	Construcción de Adoquinado en la vía Río Anope, Parroquia Pacto	VIALIDAD		SI	\$ 72,000.00	
42	2019-041811	29/3/2019	Diego Rosero	NANEGAL	Comuna Santa Elena	Construcción de baterías sanitarias, tarima en el colado		INFRAESTRUCTURA	Predio Municipal N° 5784104	SI	\$ 36,000.00	F.F
43	2019-038417	18/1/2019	Marihu Liza Pico Muñoz	CONDADO	San Francisco	Adoquinado de la Calle California		VIALIDAD	Con memorando N° DGT-UTVY-2019-038. Informe Técnico (NO cumple con ancho de trazado vial)	SI	\$ 39,000.00	099096120-2594962
44	2019-040585	21/2/2019	Claudia Cisneros	CONDADO	La Planada	ADOQUINADO DE LA CALLE N76A		VIALIDAD	Con memorando N° DGT-UTVY-2019-030. Informe Técnico N° 068-UTVY-19	SI	\$ 95,000.00	0988547686-3388507
45	2019-011114	23/3/2019	Carlos Rodríguez	CARCELEN	Carcelen BEV	ADOQUINADO DE PASAJE CRISTOBAL ALVEZ		VIALIDAD	Con memorando N° DGT-UTVY-2019-064. Informe de trazado vial	SI	\$ 475,000.00	0998123430
46	2019-015901	1/2/2019	Alex Zulliga	CARCELEN	Sector Terminal Terrestre	ADOQUINADO DE CALLE N74B		VIALIDAD	Con memorando N° DGT-UTVY-2019-054. Informe de trazado vial	SI	\$ 10,286.00	0999017363
47	2019-015921	1/2/2019	Victoria Guevara	CONDADO	La Planada MZ 26	ADOQUINADO DE CALLE 11 "Oe16C"		VIALIDAD	Con memorando N° DGT-UTVY-2019-040. Informe de trazado vial. El pedido se repite con Gdod 2019-040598	SI	\$ 50,600.00	296753116-3388735
48	2019-014709	20/3/2019	Wilson Vergara	CONDADO	Cucho Hacienda	ADOQUINADO DE LAS CALLES G, F, E, H, I	Adoquinado de calle N80N, Barrio Cucho Hacienda Parroquia El Condado	VIALIDAD		SI	\$ 83,700.00	0994806918-3381893
49	2019-058797	18/3/2019	Segundo Sigcha	CONDADO	Santa Isabel	Construcción de parque	Construcción de parque, barrio Santa Isabel, ubicado en la calle Río Tulipe y Oe11A, Parroquia El Condado	ESPACIO PÚBLICO	Predio Municipal N° 250556 y 304974	SI	\$ 85,000.00	0995238372
50	2019-042760	26/3/2019	Angel Llumpanta	CONDADO	San José de Cangahua Bajo	Adoquinado de calle Arceño Zaldívar		VIALIDAD		SI	\$ 47,000.00	099614717-0984069421
51	TE MAT - 154 10	1/2/2019	Eucides Lagos	CONDADO	Colinas del Norte	Adoquinado de calle N76C y Oe16, Barrio Colinas del Norte, Parroquia El Condado	Construcción de Bordillos y Adoquinado en la calle N76C, y un tramo de la calle Oe16	VIALIDAD		SI	\$ 33,000.00	2497661
52	2019-089643	29/6/2019	Luis Logaña Presidente Gad Calacali	CALACALI	La Resurrección	Remodelación de la Piscina de Calacali		INFRAESTRUCTURA	Predio N° 132026 MUNICIPIO DEL DISTRITO METROPOLITANO DE QUITO, previo a la remodelación se debe realizar una consultoría para ver el estado de redes de agua potable, eléctricas.	SI		F.F
53	2019-081731	26/6/2019	Darwin Morales Presidente Gad Nanegal	NANEGAL	Centro Nanegal	Colocación de baterías juegos infantiles en el parque de la cabecera parroquial	Re adecuación de espacio para la colocación de de baterías juegos infantiles en el parque de la cabecera parroquial, Parroquia Nanegal	ESPACIO PÚBLICO	Predio N° 782473 MUNICIPIO DEL DISTRITO METROPOLITANO DE QUITO. Este proyecto se va realizar este año, en la regeneración Urbana	SI		2157078 - 0990404621
54				NANEGAL	Cartagena	Adoquinado de la calle Principal del Barrio Cartagena		VIALIDAD		SI	\$ 45,000.00	
55				NANEGAL	Palmitopamba	Adoquinado de la calle Principal Palmitopamba - Chacapata		VIALIDAD		SI	\$ 94,000.00	F.F
56	2019-087658	26/6/2019	Carmen Palacio Pereira	POMASQUI	La Pampa	Adoquinado de la calle Los Tulipanes	Adoquinado de la calle Los Tulipanes, urbanización La Pampa, Parroquia Pomasqui	VIALIDAD	Vía aprobada Resolución (C-2007-720, 12 de diciembre 2007	SI	\$ 45,000.00	2277806 - 0998007504
57			Miriam Rosales Jarín	POMASQUI	Jhon F Kennedy	Adoquinado de la calle Los Luceros	Adoquinado de la calle Los Luceros, Barrio Jhon F Kennedy, Parroquia Pomasqui	VIALIDAD	Aprobación de Lotización Agrícola Hacienda Pomasqui Grande, 26 de febrero de 1970.	SI	\$ 132,000.00	3431155 - 0998841204
58	29/3/2018	GAD San Antonio	SAN ANTONIO DE PICHINCHA	ALCANTARILLAS	ADOQUINADO DE LA CALLE LOS TULIPANES (CALLE MORASPUNDO - 29 DE MARZO - PADRE SÚMEL)		VIALIDAD		SI	\$ 150,000.00	F.F	
59	30/3/2018	GAD San Antonio	SAN ANTONIO DE PICHINCHA	ALBARRIOBOS DEL NORTE	ADOQUINADO DE LA CALLE MIGUEL BEBA (CALLE ROSAS PICHINCHA)		VIALIDAD		SI	\$ 83,000.00	F.F	
60	31/3/2018	GAD San Antonio	SAN ANTONIO DE PICHINCHA	SANTO DOMINGO BAJO	ADOQUINADO CALLE EL ARENAL		VIALIDAD		SI	\$ 33,000.00	F.F	

101



FICHA DE PREFACTIBILIDAD DE PROYECTO DE OBRA PÚBLICA

FECHA DE INSPECCIÓN

30 / 8 / 2019

QUITO

ALCALDÍA

1. INFORMACION BASICA DEL SITIO

UBICACION

1.1 Administración Zonal : LA DELICIA

1.2 Parroquia : POMASQUI

1.3 Barrio/Sector/Cabildo/Comuna : La Pampa

1.4 Punto de Georeferencia (Inicio del Proyecto) : Coordenadas TMQ

X : 506093

Y : -9996093

Punto de Georeferencia (Fin del Proyecto) : Coordenadas TMQ

X : 506243

Y : -999596

1.5 Tipo de Requerimiento Espacio Público Vialidad Infraestructura

Nombre: Adoquinado de la calle Tulipanes

ID.Via:

Desde: De los Guayabos

Hasta: De los Pepinos

Intersección mas cercana:

DATOS GENERALES

1.6 Barrio Regularizado : SI X NO

1.7 Porcentaje de Consolidación : 50%

1.8 Afectaciones : SI NO X1.9 Trazado vial (APROBADO) : SI X NO X1.10 Interferencia con MetroQ: SI NO X

SERVICIOS BASICOS

1.11 Alcantarillado : SI X NO1.12 Agua Potable : SI X NO1.13 Red Eléctrica : SI X NO

BENEFICIARIOS

1.14 N° Beneficiarios Directos :

1.15 N° Beneficiarios Indirectos :

TRANSPORTE

1.16 Transporte Público : ALTO MEDIO BAJO X1.17 Transporte Privado : ALTO MEDIO BAJO X

USO DE SUELO

1.18 Residencial : SI X NO1.19 Comercial : SI NO X

PUNTOS DE INTERÉS (Salud, Educación, Religioso, Gubernamental, Turismo, Recreativo)

Residencial

2. DEL REQUERIMIENTO

Clasificación Vial Urbana: LOCAL SECUNDARIA

2.1 ASPECTOS FISICOS

Longitud : 160 (m)

Ancho : 7 (m)

Capa de Rodadura : en tierra

Estado de la Vía : BUENO REGULAR X MALO

Tipo de Tratamiento Solicitado (De acuerdo a Términos Técnicos) : Adoquinado vehicular

Observaciones :

El proyecto es viable la vía se encuentra en tierra y cuenta con alcantarillado

Nombre del Inspector responsable: Arq. Christian Muzo

Firma Inspector responsable (DGT):

2.2 ASPECTOS PRESUPUESTARIOS

Costo Referencial de la intervención

USD: (incluido I.V.A.) \$ 41000,00

Justificación del análisis de costo:

Para la ejecución de la construcción del adoquinado vial, contempla la conformación de sub rasante y mejoramiento de la capa de rodadura con material sub base, la construcción de bordillos, sumideros y bermas

Nombre Técnico Responsable: Arq. Christian Muzo

Firma técnico responsable (DGT):

Nota: Si el Sitio de Intervención no cuenta con Alcantarillado, Agua Potable, Red Eléctrica, no es Barrio Regularizado y no tiene Trazado Vial Aprobado, no es elegible para priorización

ARQ.

DIRECTOR DE GESTIÓN DE TERRITORIO

Sra.

ADMINISTRADORA ZONAL LA DELICIA

Revisado por:

Aprobado por:

6.1 Nombre:	Carmen Palacio Pereira
6.2 Teléfono:	
6.3 Dirección:	La Pampa
6.4 Barrio al que representa:	Moradora del sector


6. REFERENCIAS DEL SOLICITANTE

El proyecto es viable para la construcción de adoguinado el área aproximada a construir de adoguinado vial es de 1120 m²


5. CONCLUSIONES / RECOMENDACIONES



4. CROQUIS




Fotografía 3



Fotografía 4



Fotografía 1



Fotografía 2

3. FOTOGRAFÍAS

FICHA DE PREFACTIBILIDAD DE PROYECTO DE OBRA PÚBLICA



FECHA DE INSPECCIÓN 30 / 8 / 2019

1. INFORMACION BASICA DEL SITIO

UBICACION

1.1 Administración Zonal : LA DELICIA

1.2 Parroquia : POMASQUI

1.3 Barrio/Sector/Cabildo/Comuna : Jhon F Kennedy

1.4 Punto de Georeferencia (Inicio del Proyecto) : Coordenadas TMQ

X : 502979

Y : -9992546

Punto de Georeferencia (Fin del Proyecto) : Coordenadas TMQ

X : 503220

Y : -9992775

1.5 Tipo de Requerimiento Espacio Público Vialidad Infraestructura

Nombre: Adoquinado de la calle Los Luceros

ID.Via

Desde: Adoquin existente

Hasta: El Vergel

Intersección mas cercana:

DATOS GENERALES

1.6 Barrio Regularizado : SI NO

1.7 Porcentaje de Consolidación : 40%

1.8 Afectaciones : SI NO

1.9 Trazado vial (APROBADO) : SI NO Aprobacion de Lotizacion Agricola Hacienda Pusuqui Grande, 26 de febrero de 1970

1.10 Interferencia con MetroQ: SI NO

SERVICIOS BASICOS

1.11 Alcantarillado : SI NO

1.12 Agua Potable : SI NO

1.13 Red Eléctrica : SI NO

BENEFICIARIOS

1.14 N° Beneficiarios Directos :

1.15 N° Beneficiarios Indirectos :

TRANSPORTE

1.16 Transporte Público : ALTO MEDIO BAJO

1.17 Transporte Privado : ALTO MEDIO BAJO

USO DE SUELO

1.18 Residencial : SI NO

1.19 Comercial : SI NO

PUNTOS DE INTERÉS (Salud, Educación, Religioso, Gubernamental, Turismo, Recreativo)

Residencial

2. DEL REQUERIMIENTO

Clasificación Vial Urbana: LOCAL SECUNDARIA

2.1 ASPECTOS FISICOS

Longitud : 354 (m)

Ancho : 10 (m)

Capa de Rodadura : en tierra

Estado de la Vía : BUENO REGULAR MALO

Tipo de Tratamiento Solicitado (De acuerdo a Términos Técnicos) : Adoquinado vehicular

Observaciones :

El proyecto es viable la via se encuentra en tierra y cuenta con alcantarillado

Nombre del Inspector responsable: Arq. Christian Muzo

Firma Inspector responsable (DGT):

2.2 ASPECTOS PRESUPUESTARIOS

Costo Referencial de la intervención

USD: (incluido I.V.A.) \$ 132.000,00

Justificación del análisis de costo:

Para la ejecución de la construcción del adoquinado vial, contempla la conformacion de sub rasante y mejoramiento de la capa de rodadura con material sub base, la construcción de bordillos, sumideros y bermas.

Nombre Técnico Responsable: Arq. Christian Muzo

Firma técnico responsable (DGT):

ARO, _____
DIRECTOR DE GESTIÓN DE TERRITORIO

Sra. _____
ADMINISTRADORA ZONAL LA DELICIA

Revisado por:

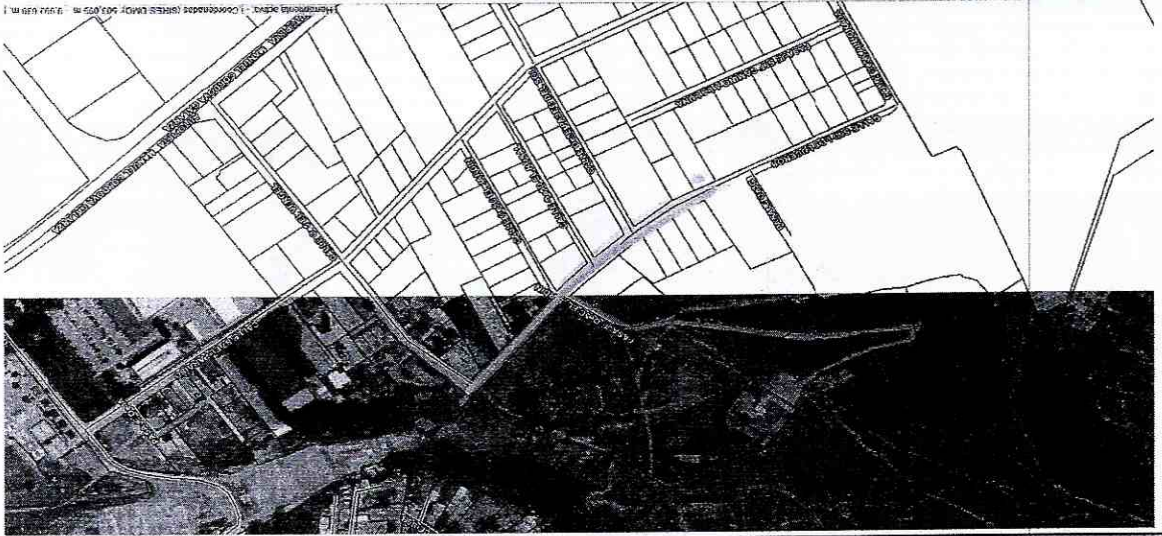
Aprobado por:

6.1 Nombre:	Miriam Rosales Jarrín
6.2 Teléfono:	
6.3 Dirección:	Jhon F Kennedy
6.4 Barrio al que representa:	Moradora del sector


6. REFERENCIAS DEL SOLICITANTE

El proyecto es viable para la construcción del adoquinado el área aproximada a construir de adoquinado vial es de 3540m²

5. CONCLUSIONES / RECOMENDACIONES




4. CROQUIS




Fotografía 3



Fotografía 4



Fotografía 1



Fotografía 2

3. FOTOGRAFÍAS

FIGURA DE PREFACTIBILIDAD DE PROYECTO DE OBRA PUBLICA



FECHA DE INSPECCIÓN 25 / 04 / 2019

1. INFORMACION BASICA DEL SITIO

UBICACION

1.1 Administración Zonal : LA DELICIA
 1.2 Parroquia : POMASQUI
 1.3 Barrio/Sector/Cabildo/Comuna : Urbanización Pusuqui

1.4 Punto de Georeferencia (Inicio del Proyecto) : Coordenadas TMQ
 X: 504171 Punto de Georeferencia (Fin del Proyecto) : Coordenadas TMQ
 Y: -9992467 X:
 Y:

1.5 Tipo de Requerimiento Espacio Público Vialidad Infraestructura X

Nombre: Contruccion de servicios higiénicos en la área deportiva junto a las canchas del parque del sector. ID Via:

Desde:
Hasta:

Intersección mas cercana: Calle Jose María Buga y Rafael Cuervo

DATOS GENERALES

1.6 Barrio Regularizado : SI NO
 1.7 Porcentaje de Consolidación : 100%
 1.8 Afectaciones : SI NO
 1.9 Trazado vial (APROBADO) : SI NO
 1.10 Interferencia con MetroQ: SI NO

SERVICIOS BASICOS

1.11 Alcantarillado : SI NO
 1.12 Agua Potable : SI NO
 1.13 Red Eléctrica : SI NO

BENEFICIARIOS

1.14 Nº Beneficiarios Directos : 1900
 1.15 Nº Beneficiarios Indirectos : 1900

TRANSPORTE

1.16 Transporte Público : ALTO MEDIO BAJO
 1.17 Transporte Privado : ALTO MEDIO BAJO

USO DE SUELO

1.18 Residencial : SI NO Según IRM Equipamiento
 1.19 Comercial : SI NO

PUNTOS DE INTERÉS (Salud, Educación, Religioso, Gubernamental, Turismo, Recreativo)

Parque de Pusuqui, Iglesia de Pusuqui

2. DEL REQUERIMIENTO

2.1 ASPECTOS FISICOS

Clasificación Vial Urbana:
 Longitud : 4 (m)
 Ancho : 2,8 (m)
 Capa de Rodadura :
 Estado de la Vía : BUENO REGULAR MALO
 Tipo de Tratamiento Solicitado (De acuerdo a Términos Técnicos) : Construcción de Baterías Sanitarias

Observaciones :
 Se observo que el espacio disponible en el que solicitan la implantación de las baterias sanitarias es de 4,0x2,8m (11,2 m2)
 Se observó la existencia de la casa comunal y la misma que cuenta con baños a una distancia de 60m de la obra solicitada dentro del mismo predio (ver Foto 4)

Nombre del Inspector responsable: Francisco Ramírez Firma Inspector responsable (DGT):

2.2 ASPECTOS PRESUPUESTARIOS

Costo Referencial de la intervención USD: 7.250,00 (incluido I.V.A.)

Obra	Extensión	Costo referencial
Bateria Sanitaria	11,2 metros cuadrados	\$ 7.250,00

Nombre Técnico Responsable: Francisco Ramírez Firma técnico responsable (DGT):

ARO. GALO CRUZ M.
DIRECTOR DE GESTIÓN DE TERRITORIO

ABG. ANDRES MEDRANO B.
ADMINISTRADOR ZONAL LA DELICIA

Revisado por:

Aprobado por:

6.1 Nombre:	Margarita Espinosa C.
6.2 Teléfono:	0995606420
6.3 Dirección:	No incluido en Ficha de Solicitud
6.4 Barro al que representa:	Urbanización Pusuqui


6. REFERENCIAS DEL SOLICITANTE

El pedido no es factible debido a que el espacio disponible para la obra solicitada es muy reducido para la construcción de las baterías sanitarias y a la vez se observo que en el parque ya existen baños a los que se accede a través de una puerta en la fachada suroriental de la casa comunal. Se recomienda que se permita el uso controlado de los baños existentes


5. CONCLUSIONES / RECOMENDACIONES



4. CROQUIS




Fotografía 4



Fotografía 3



Fotografía 2



Fotografía 1

3. FOTOGRAFÍAS

FICHA DE PREFACTIBILIDAD DE PROYECTO DE OBRA PÚBLICA



FECHA DE INSPECCIÓN 29 / 04 / 2019

1. INFORMACIÓN BÁSICA DEL SITIO

UBICACIÓN

1.1 Administración Zonal :		LA DELICIA	
1.2 Parroquia :		POMASQUI	
1.3 Barrio/Sector/Cabildo/Comuna :		Marieta de Veintimilla	
1.4 Punto de Georeferencia (Inicio del Proyecto) : Coordenadas TMQ		Punto de Georeferencia (Fin del Proyecto) : Coordenadas TMQ	
X : 505645		X :	
Y : -9994487		Y :	
1.5 Tipo de Requerimiento	Espacio Público	<input checked="" type="checkbox"/>	Infraestructura
Nombre: Construcción de cancha de uso múltiple.		ID Vía:	
Desde:			
Hasta:			
Intersección mas cercana:		Pasaje N2C y Calle Marieta de Veitimilla E5K	

DATOS GENERALES

1.6 Barrio Regularizado :	SI	<input checked="" type="checkbox"/>	NO	
1.7 Porcentaje de Consolidación :	70%			
1.8 Afectaciones :	SI		NO	<input checked="" type="checkbox"/>
1.9 Trazado vial (APROBADO) :	SI		NO	<input checked="" type="checkbox"/>
1.10 Interferencia con MetroQ:	SI		NO	<input checked="" type="checkbox"/>

SERVICIOS BÁSICOS

1.11 Alcantarillado :	SI	<input checked="" type="checkbox"/>	NO	
1.12 Agua Potable :	SI	<input checked="" type="checkbox"/>	NO	
1.13 Red Eléctrica :	SI	<input checked="" type="checkbox"/>	NO	

BENEFICIARIOS

1.14 Nº Beneficiarios Directos :	170
1.15 Nº Beneficiarios Indirectos :	170

TRANSPORTE

1.16 Transporte Público :	ALTO		MEDIO		BAJO	<input checked="" type="checkbox"/>
1.17 Transporte Privado :	ALTO		MEDIO		BAJO	<input checked="" type="checkbox"/>

USO DE SUELO

1.18 Residencial :	SI	<input checked="" type="checkbox"/>	NO	Según IRM Residencial Urbano 1
1.19 Comercial :	SI		NO	<input checked="" type="checkbox"/>

PUNTOS DE INTERÉS (Salud, Educación, Religioso, Gubernamental, Turismo, Recreativo)

2. DEL REQUERIMIENTO

Clasificación Vial Urbana: _____

2.1 ASPECTOS FÍSICOS

Longitud :	30	(m)	
Ancho :	15	(m)	
Capa de Rodadura :			
Estado de la Vía :	BUENO	REGULAR	MALO
Tipo de Tratamiento Solicitado (De acuerdo a Términos Técnicos) :	Construcción de cancha de uso múltiple		

Observaciones :
 Se observó que el terreno dispone de un espacio amplio en el que se puede implantar la cancha de uso múltiple solicitada
 Se observó también la existencia de la red eléctrica de alta tensión

Nombre del Inspector responsable: Francisco Ramirez Firma Inspector responsable (DGT):

2.2 ASPECTOS PRESUPUESTARIOS

Costo Referencial de la intervención USD: 44.300,00 (incluido I.V.A.)

Obra	Extensión	COSTO REFERENCIAL
Cancha de Uso Múltiple	450 metros cuadrados	\$ 29.400,00
Cerramiento de cancha	90 metros lineales	\$ 14.900,00

Nombre Técnico Responsable: Francisco Ramirez Firma técnico responsable (DGT):

ARQ. GALO CRUZ M.
DIRECTOR DE GESTIÓN DE TERRITORIO

ABG. ANDRÉS MEDRANO B.
ADMINISTRADOR ZONAL LA DELICIA

Revisado por:

Aprobado por:

6.1 Nombre:	Mana Julio Flores Pailo
6.2 Teléfono:	0939364038
6.3 Dirección:	No incluido en Ficha de Solicitud
6.4 Barrio al que representa:	Maneta de Veintimilla


6. REFERENCIAS DEL SOLICITANTE

Pedido factible de ejecutar en virtud de que el espacio disponible así lo permite, es necesario mantener las distancias de seguridad de la infraestructura eléctrica existente
Se recomienda la construcción del cerramiento de malla de la cancha solicitada para generar un proyecto funcional y seguro.


5. CONCLUSIONES / RECOMENDACIONES




4. CROQUIS




Fotografía 4



Fotografía 3



Fotografía 2



Fotografía 1

3. FOTOGRAFÍAS

FICHA DE PREFACTIBILIDAD DE PROYECTO DE OBRA PÚBLICA



FECHA DE INSPECCIÓN: 25 / 04 / 2019

1. INFORMACION BASICA DEL SITIO

UBICACION

1.1 Administración Zonal : LA DELICIA
 1.2 Parroquia : POMASQUI
 1.3 Barrio/Sector/Cabildo/Comuna : La Pampa

1.4 Punto de Georeferencia (Inicio del Proyecto) : Coordenadas TMQ X: 506006 Y: -9996305
 Punto de Georeferencia (Fin del Proyecto) : Coordenadas TMQ X: Y:

1.5 Tipo de Requerimiento: Espacio Público Vialidad Infraestructura
 Nombre: Construcción de Casa Comunal. ID Vía:
 Desde:
 Hasta:
 Intersección mas cercana: Calle de las Avellanas N6 y Pasaje E5d

DATOS GENERALES

1.6 Barrio Regularizado: SI NO
 1.7 Porcentaje de Consolidación: 95%
 1.8 Afectaciones: SI NO
 1.9 Trazado vial (APROBADO): SI NO
 1.10 Interferencia con MetroQ: SI NO

SERVICIOS BASICOS

1.11 Alcantarillado: SI NO
 1.12 Agua Potable: SI NO
 1.13 Red Eléctrica: SI NO

BENEFICIARIOS

1.14 Nº Beneficiarios Directos: 1700
 1.15 Nº Beneficiarios Indirectos: 1700

TRANSPORTE

1.16 Transporte Público: ALTO MEDIO BAJO
 1.17 Transporte Privado: ALTO MEDIO BAJO

USO DE SUELO

1.18 Residencial: SI NO Según IRM Equipamiento
 1.19 Comercial: SI NO

PUNTOS DE INTERÉS (Salud, Educación, Religioso, Gubernamental, Turismo, Recreativo)

Complejo de LDU

2. DEL REQUERIMIENTO

Clasificación Vial Urbana: _____

2.1 ASPECTOS FISICOS

Longitud: 9 (m)
 Ancho: 6 (m)
 Capa de Rodadura: _____
 Estado de la Vía: BUENO REGULAR MALO
 Tipo de Tratamiento Solicitado (De acuerdo a Términos Técnicos): Construcción de Casa Comunal

Observaciones:
 Se observa la existencia de 2 edificaciones de estructura metálica de una planta, una es la casa comunal en la que funciona el 60 y piquito, y la otra esta utilizada por la Directiva del barrio tras la salida de la Unidad de la Policía Nacional.
 Este predio municipal corresponde al área verde en la que existen juegos infantiles e inclusivos

Nombre del Inspector responsable: Francisco Ramírez Firma Inspector responsable (DGT):

2.2 ASPECTOS PRESUPUESTARIOS

Costo Referencial de la intervención USD: 19.000,00 (incluido I.V.A.)

Obra	AREA APROXIMADA (m2)	COSTO REFERENCIAL
Ampliación Casa Comunal	36	\$ 13.000,00
Refacción Cubierta Casa Comunal Existente	54	\$ 6.000,00

Nombre Técnico Responsable: Francisco Ramírez Firma técnico responsable (DGT):

ARO, GALO CRUZ M.
DIRECTOR DE GESTIÓN DE TERRITORIO

ABG. ANDRÉS MEDRANO B.
ADMINISTRADOR ZONAL LA DELICIA

Revisado por:

Aprobado por:

6.1 Nombre:	Mirna Lily Sylvia Fuseau
6.2 Teléfono:	0986125340
6.3 Dirección:	No incluido en Ficha de Solicitud
6.4 Barrio al que representa:	La Pampa


6. REFERENCIAS DEL SOLICITANTE

El pedido es factible, sin embargo se recomienda que la intervención sea la ampliación y mejoramiento de la Casa Comunal de 54m2 aprox. Para que se pueda entregar para su uso y administración por parte de la Asociación de Moradores de la Pampa, esta organización deberá realizar todas las acciones necesarias para celebrar un Convenio de Administración y Uso de este espacio público con la AZLD


5. CONCLUSIONES / RECOMENDACIONES




4. CROQUIS




Fotografía 4



Fotografía 3



Fotografía 2



Fotografía 1

3. FOTOGRAFÍAS

FICHA DE PREFACTIBILIDAD DE PROYECTO DE OBRA PÚBLICA



FECHA DE INSPECCIÓN: 25 / 04 / 2019

1. INFORMACION BASICA DEL SITIO

UBICACION

1.1 Administración Zonal : LA DELICIA
 1.2 Parroquia : POMASQUI
 1.3 Barrio/Sector/Cabildo/Comuna : Santa Rosa de Pomasqui
 1.4 Punto de Georeferencia (Inicio del Proyecto) : Coordenadas TMQ
 X: 506053 Y: -9995053
 Punto de Georeferencia (Fin del Proyecto) : Coordenadas TMQ
 X: 506103 Y: -9995039
 1.5 Tipo de Requerimiento: Espacio Público Vialidad Infraestructura
 Nombre: Adoquinado del pasaje N°3 ID Via: N3G
 Desde: Extensión de la Avenida Simón Bolívar
 Hasta: Final del pasaje
 Intersección mas cercana: Frente a la Granja del Tío Mario

DATOS GENERALES

1.6 Barrio Regularizado: SI NO
 1.7 Porcentaje de Consolidación: 80%
 1.8 Afectaciones: SI NO
 1.9 Trazado vial (APROBADO): SI NO
 1.10 Interferencia con MetroQ: SI NO

SERVICIOS BASICOS

1.11 Alcantarillado: SI NO
 1.12 Agua Potable: SI NO
 1.13 Red Eléctrica: SI NO

BENEFICIARIOS

1.14 Nº Beneficiarios Directos: 20
 1.15 Nº Beneficiarios Indirectos: 40

TRANSPORTE

1.16 Transporte Público: ALTO MEDIO BAJO
 1.17 Transporte Privado: ALTO MEDIO BAJO

USO DE SUELO

1.18 Residencial: SI NO Según IRM Residencial Urbano 1
 1.19 Comercial: SI NO

PUNTOS DE INTERÉS (Salud, Educación, Religioso, Gubernamental, Turismo, Recreativo)

Parque Metropolitano Equinoccial, Granja del Tío Mario

2. DEL REQUERIMIENTO

Clasificación Vial Urbana: Local Secundaria

2.1 ASPECTOS FISICOS

Longitud: 51 (m)
 Ancho: 4 (m)
 Capa de Rodadura: En tierra
 Estado de la Vía: BUENO REGULAR MALO
 Tipo de Tratamiento Solicitado (De acuerdo a Términos Técnicos): ADOQUINADO

Observaciones:
 Poste al ingreso deja un ancho disponible de 3,60m, existe una puerta metalica colocada por los moradores
 existe otro poste al interior del pasaje que deja un ancho libre de 3,65m.
 La longitud de 51m tiene 24m en tierra al inicio, 14m con loseta de hormiçon y 13m. en tierra hasta el final del pasaje.

Nombre del Inspector responsable: Francisco Ramirez Firma Inspector responsable (DGT):

2.2 ASPECTOS PRESUPUESTARIOS

Costo Referencial de la intervención USD: 7.000,00 (incluido I V A.)

Obra	Extensión	Costo referencial
Adoquinado	204 metros cuadrados	\$ 7.000,00

Nombre Técnico Responsable: Francisco Ramirez Firma técnico responsable (DGT):

ARQ. GALO CRUZ M.
DIRECTOR DE GESTIÓN DE TERRITORIO (E)

ABG. ANDRÉS MEDRANO B.
ADMINISTRADOR ZONAL LA DELICIA

Revisado por:


Aprobado por:

6.1 Nombre:	Zoila Pillajo
6.2 Teléfono:	0994533652
6.3 Dirección:	No incluido en Ficha de Solicitud
6.4 Barrio al que representa:	No incluido en Ficha de Solicitud


6. REFERENCIAS DEL SOLICITANTE

Pedido no factible debido a que la vía corresponde a un fraccionamiento, según Ordenanza Metropolitana No 0172 se establece en su artículo 73 - Sistema Vial - "...su construcción será realizada por el promotor...", a la vez existe afectación por la existencia de una puerta al ingreso de la vía.

5. CONCLUSIONES / RECOMENDACIONES




4. CROQUIS



Fotografía 3

Fotografía 4



Fotografía 1

Fotografía 2

3. FOTOGRAFÍAS

FICHA DE PREFACTIBILIDAD DE PROYECTO DE OBRA PÚBLICA

117



FECHA DE INSPECCIÓN 26 / 04 / 2019

1. INFORMACION BASICA DEL SITIO

UBICACION

1.1 Administración Zonal :	LA DELICIA		
1.2 Parroquia :	POMASQUI		
1.3 Barrio/Sector/Cabildo/Comuna :	Urbanización Pusuqui		
1.4 Punto de Georeferencia (Inicio del Proyecto) : Coordenadas TMQ		Punto de Georeferencia (Fin del Proyecto) : Coordenadas TMQ	
X: 503784	X: 503914		
Y: -9992647	Y: 9992668		
1.5 Tipo de Requerimiento	Espacio Público	<input checked="" type="checkbox"/>	Infraestructura
Nombre:	Cerramiento con malla del área verde junta a la Av. Manuel Cordoba Galarza.		ID Via: S8A
Desde:	Manuel Jordán Oe4		
Hasta:	Rafael Cuervo S8A		
Intersección mas cercana: Av. Manuel Cordoba Galarza y Manuel Jordan			

DATOS GENERALES

1.6 Barrio Regularizado :	SI	<input checked="" type="checkbox"/>	NO	
1.7 Porcentaje de Consolidación :				95%
1.8 Afectaciones :	SI		NO	<input checked="" type="checkbox"/>
1.9 Trazado vial (APROBADO) :	SI		NO	
1.10 Interferencia con MetroQ:	SI		NO	<input checked="" type="checkbox"/>

SERVICIOS BASICOS

1.11 Alcantarillado :	SI	<input checked="" type="checkbox"/>	NO	
1.12 Agua Potable :	SI	<input checked="" type="checkbox"/>	NO	
1.13 Red Eléctrica :	SI	<input checked="" type="checkbox"/>	NO	

BENEFICIARIOS

1.14 Nº Beneficiarios Directos :	40
1.15 Nº Beneficiarios Indirectos :	40

TRANSPORTE

1.16 Transporte Público :	ALTO	<input checked="" type="checkbox"/>	MEDIO		BAJO
1.17 Transporte Privado :	ALTO	<input checked="" type="checkbox"/>	MEDIO		BAJO

USO DE SUELO

1.18 Residencial :	SI	<input checked="" type="checkbox"/>	NO	Segun IRM Residencial Urbano 2.
1.19 Comercial :	SI	<input checked="" type="checkbox"/>	NO	

PUNTOS DE INTERÉS (Salud, Educación, Religioso, Gubernamental, Turismo, Recreativo)

Balneario Granilandia

2. DEL REQUERIMIENTO

Clasificación Vial Urbana: _____

2.1 ASPECTOS FISICOS

Longitud :	155			(m)
Ancho :				(m)
Capa de Rodadura :				
Estado de la Vía :	BUENO	REGULAR	MALO	
Tipo de Tratamiento Solicitado (De acuerdo a Términos Técnicos) :	Cerramiento con malla			

Observaciones :

El predio es municipal, y en su mayoría corresponde al retiro que deben respetar por la Av. Cordova Galarza los predios del sector

El predio se observa que permanece limpio ya que en la inspección no se observo basura

El cerramiento de ese espacio tendria una longitud aproximada de 155m.

Nombre del Inspector responsable: Francisco Ramirez Firma Inspector responsable (DGT):

2.2 ASPECTOS PRESUPUESTARIOS

Costo Referencial de la intervención USD: (Incluido I.V.A)

Justificación del análisis de costo:		
Obra	Extensión	Costo referencial
Cerramiento de cancha	155 metros lineales	\$ 25.600,00

Nombre Técnico Responsable: Francisco Ramirez Firma técnico responsable (DGT):

ARQ. GALO CRUZ M.
DIRECTOR DE GESTIÓN DE TERRITORIO

ABG. ANDRÉS MEDRANO B.
ADMINISTRADOR ZONAL LA DELICIA

Revisado por:


Aprobado por:

6.1 Nombre:	Margarita Espinosa C.
6.2 Teléfono:	0995606420
6.3 Dirección:	No incluido en Ficha de Solicitud
6.4 Barrio al que representa:	Urbanización Pusuqui


6. REFERENCIAS DEL SOLICITANTE

El pedido si es factible debido a ser un predio municipal. El diseño del cerramiento deberá prever la posibilidad de dar mantenimiento a esta área, y que no se vuelva de uso exclusivo del propietario del predio que dispone de una puerta de salida directa hacia este espacio.

5. CONCLUSIONES / RECOMENDACIONES



4. CROQUIS



3. FOTOGRAFÍAS

FICHA DE PREFACTIBILIDAD DE PROYECTO DE OBRA PÚBLICA



FECHA DE INSPECCIÓN 26 / 04 / 2019

1. INFORMACION BASICA DEL SITIO

UBICACION

1.1 Administración Zonal : LA DELICIA
 1.2 Parroquia : POMASQUI
 1.3 Barrio/Sector/Cabildo/Comuna : La Florida

1.4 Punto de Georeferencia (Inicio del Proyecto) : Coordenadas TMQ Punto de Georeferencia (Fin del Proyecto) : Coordenadas TMQ
 X : 504707 X : 504301
 Y : -9993374 Y : -9993206

1.5 Tipo de Requerimiento Espacio Público Vialidad Infraestructura
 Nombre: Adoquinamiento de la Calle Jose de la cuadra. ID Via: Oe2b
 Desde: Calle Cristobal Gangotena
 Hasta: Final de la Calle
 Intersección mas cercana:

DATOS GENERALES

1.6 Barrio Regularizado : SI NO
 1.7 Porcentaje de Consolidación : 85%
 1.8 Afectaciones : SI NO
 1.9 Trazado vial (APROBADO) : SI NO
 1.10 Interferencia con MetroQ: SI NO

SERVICIOS BASICOS

1.11 Alcantarillado : SI NO
 1.12 Agua Potable : SI NO
 1.13 Red Eléctrica : SI NO

BENEFICIARIOS

1.14 Nº Beneficiarios Directos : 150
 1.15 Nº Beneficiarios Indirectos : 950

TRANSPORTE

1.16 Transporte Público : ALTO MEDIO BAJO
 1.17 Transporte Privado : ALTO MEDIO BAJO

USO DE SUELO

1.18 Residencial : SI NO Según IRM Protección Ecológica/Conservación del Patrimonio Natural
 1.19 Comercial : SI NO y Residencial Urbano 1

PUNTOS DE INTERÉS (Salud, Educación, Religioso, Gubernamental, Turismo, Recreativo)

2. DEL REQUERIMIENTO

Clasificación Vial Urbana: Local Secundaria

2.1 ASPECTOS FISICOS

Longitud : 520 (m)
 Ancho : 6 (m)
 Capa de Rodadura : Empedrado y en tierra
 Estado de la Vía : BUENO REGULAR MALO
 Tipo de Tratamiento Solicitado (De acuerdo a Términos Técnicos) : Adoquinado

Observaciones :
 El espacio disponible de la vía existente tiene anchos variables desde 8.00m a 5.40m al final de la calle.

Nombre del Inspector responsable: Francisco Ramirez Firma Inspector responsable (DGT):

2.2 ASPECTOS PRESUPUESTARIOS

Costo Referencial de la intervención USD: 112.000,00 (incluido I.V.A.)

Justificación del análisis de costo:

Obra	Extensión	Costo referencial
Adoquinado con bordillos	3120 metros cuadrados	\$ 112.000,00

Nombre Técnico Responsable: Francisco Ramirez Firma técnico responsable (DGT):

ARQ. GALO CRUZ M.
DIRECTOR DE GESTIÓN DE TERRITORIO

ABG. ANDRES MEDRANO B.
ADMINISTRADOR ZONAL LA DELICIA

Revisado por:

Aprobado por:

6.1 Nombre:	Julio Cesar Lamuca
6.2 Teléfono:	0996788825
6.3 Dirección:	No incluido en Ficha de Solicitud
6.4 Barrio al que representa:	La Florida


6. REFERENCIAS DEL SOLICITANTE

No es factible debido a que no existe red de alcantarillado en la vía, a la vez existen afectaciones que reducen el ancho de la vía y el barrio no se encuentra regularizado a la fecha.

5. CONCLUSIONES / RECOMENDACIONES

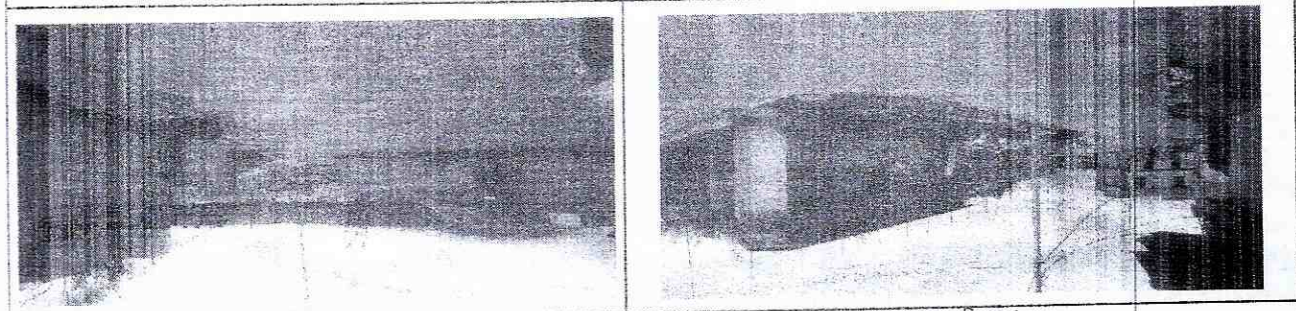


4. CROQUIS



Fotografía 4

Fotografía 3



Fotografía 2

Fotografía 1

3. FOTOGRAFÍAS

FIGHA DE PREFACTIBILIDAD DE PROYECTO DE OBRA PÚBLICA

121

FECHA DE INSPECCIÓN: 25 / 04 / 2019



1. INFORMACION BASICA DEL SITIO

UBICACION

1.1 Administración Zonal : LA DELICIA

1.2 Parroquia : POMASQUI (según ficha de solicitud de obra) - SAN ANTONIO DE PICHINCHA (según plano catastral SIREC)

1.3 Barrio/Sector/Cabildo/Comuna : San Cayetano

1.4 Punto de Georeferencia (Inicio del Proyecto) : Coordenadas TMQ Punto de Georeferencia (Fin del Proyecto) : Coordenadas TMQ

X: X:

Y: Y:

1.5 Tipo de Requerimiento Espacio Público Vialidad Infraestructura X

Nombre: Embaulado de la Quebrada (Tratamiento de Aguas Servidas) ID Vía:

Desde: Inicio de la Cancha de Fútbol

Hasta: Desembocamiento Río Monjas (Villorita)

Intersección mas cercana: Calle Principal

DATOS GENERALES

1.6 Barrio Regularizado : SI NO

1.7 Porcentaje de Consolidación :

1.8 Afectaciones : SI NO

1.9 Trazado vial (APROBADO) : SI NO

1.10 Interferencia con MetroQ: SI NO

SERVICIOS BASICOS

1.11 Alcantarillado : SI NO

1.12 Agua Potable : SI NO

1.13 Red Eléctrica : SI NO

BENEFICIARIOS

1.14 Nº Beneficiarios Directos :

1.15 Nº Beneficiarios Indirectos :

TRANSPORTE

1.16 Transporte Público : ALTO MEDIO BAJO

1.17 Transporte Privado : ALTO MEDIO BAJO

USO DE SUELO

1.18 Residencial : SI NO

1.19 Comercial : SI NO

PUNTOS DE INTERÉS (Salud, Educación, Religioso, Gubernamental, Turismo, Recreativo)

2. DEL REQUERIMIENTO

Clasificación Vial Urbana:

2.1 ASPECTOS FISICOS

Longitud : (m)

Ancho : (m)

Capa de Rodadura :

Estado de la Vía : BUENO REGULAR MALO

Tipo de Tratamiento Solicitado (De acuerdo a Términos Técnicos) : Adoquinado

Observaciones :

La obra solicitada no es de competencia de la AZLD, y ese sector pertenece a la Parroquia de San Antonio de Pichincha

Nombre del Inspector responsable: Francisco Ramirez Firma Inspector responsable (DGT):

2.2 ASPECTOS PRESUPUESTARIOS

Costo Referencial de la intervención USD: (Incluido I.V.A.)

Justificación del análisis de costo:

Nombre Técnico Responsable: Francisco Ramirez Firma técnico responsable (DGT):

Nota: Si el Sitio de intervención no cuenta con Alcantarillado, Agua Potable, Red Eléctrica, no es Barrio Regularizado y no tiene Trazado Vial Aprobado, no es elegible para priorización.

ARO. GALO CRUZ M. DIRECTOR DE GESTIÓN DE TERRITORIO	ABOG. ANDRÉS MEDRANO B. ADMINISTRADOR ZONAL LA DELICIA
Revisado por:	Aprobado por:
6.1 Nombre: <u>Monica Silva</u> 6.2 Teléfono: <u>0987581701</u> 6.3 Dirección: <u>No incluido en Ficha de Solicitud</u> 6.4 Barrio al que representa: <u>San Cayetano</u>	
6. REFERENCIAS DEL SOLICITANTE	
El pedido no es factible debido a que este tipo de obra no es competencia de la Administración Zonal Mediante oficio N° AZLD-DGT-UZF-2019-1685 se ha remitido el pedido a la Empresa Pública Metropolitana de Agua Potable y Saneamiento de Quito	
5. CONCLUSIONES / RECOMENDACIONES	
4. CROQUIS	
Fotografía 1	Fotografía 3
Fotografía 2	Fotografía 4
3. FOTOGRAFÍAS	

122

FICHA DE PREFACTIBILIDAD DE PROYECTO DE OBRA PÚBLICA

FECHA DE INSPECCIÓN: 25 / 04 / 2019



1. INFORMACION BASICA DEL SITIO

UBICACION

1.1 Administración Zonal : LA DELICIA
 1.2 Parroquia : POMASQUI (según ficha de solicitud de obra) - CONDADO (según plano catastral SIREC)
 1.3 Barrio/Sector/Cabildo/Comuna : Uyachul Bajo

1.4 Punto de Georeferencia (Inicio del Proyecto) : Coordenadas TMQ
 X : 501891 Y : -9992139
 Punto de Georeferencia (Fin del Proyecto) : Coordenadas TMQ
 X : Y :

1.5 Tipo de Requerimiento : Espacio Público Vialidad Infraestructura
 Nombre: Juegos infantiles ID Via:
 Desde: Hasta:
 Intersección mas cercana: Calle Pedro Porras y Carlos Cevallos

DATOS GENERALES

1.6 Barrio Regularizado : SI NO
 1.7 Porcentaje de Consolidación : 30%
 1.8 Afectaciones : SI NO
 1.9 Trazado Vial (APROBADO) : SI NO
 1.10 Interferencia con MetroQ: SI NO

SERVICIOS BASICOS

1.11 Alcantarillado : SI NO
 1.12 Agua Potable : SI NO
 1.13 Red Eléctrica : SI NO

BENEFICIARIOS

1.14 Nº Beneficiarios Directos : 500
 1.15 Nº Beneficiarios Indirectos : 500

TRANSPORTE

1.16 Transporte Público : ALTO MEDIO BAJO
 1.17 Transporte Privado : ALTO MEDIO BAJO

USO DE SUELO

1.18 Residencial : SI NO No se dispone información Catastral en el SIREC
 1.19 Comercial : SI NO

PUNTOS DE INTERÉS (Salud, Educación, Religioso, Gubernamental, Turismo, Recreativo)

2. DEL REQUERIMIENTO

Clasificación Vial Urbana:

2.1 ASPECTOS FISICOS

Longitud : Ancho : (m)
 Capa de Rodadura : (m)
 Estado de la Vía : BUENO REGULAR MALO
 Tipo de Tratamiento Solicitado (De acuerdo a Términos Técnicos) : Provisión e Instalación de Juegos Infantiles

Observaciones : No existe información catastral del predio, en sitio se observó la existencia de juegos infantiles funcionales (ver Foto 4)

Nombre del Inspector responsable: Francisco Ramírez Firma Inspector responsable (DGT):

2.2 ASPECTOS PRESUPUESTARIOS

Costo Referencial de la intervención : USD: 5.800,00 (incluido I.V.A.)

Obra	Extensión	Costo referencial
Juegos infantiles	1 modulo(Torre, columpios, resbaladera y Tobogan)	\$ 5.800,00

Nombre Técnico Responsable: Francisco Ramírez Firma técnico responsable (DGT):

ARO. GALO CRUZ M.
DIRECTOR DE GESTIÓN DE TERRITORIO

ABG. ANDRES MEDRANO B.
ADMINISTRADOR ZONAL LA DELICIA

Revisado por:


Aprobado por:

6.1 Nombre:	Marco Vinicio Collaguazo Heredia
6.2 Teléfono:	0983515208
6.3 Dirección:	No incluido en Ficha de Solicitud
6.4 Barrio al que representa:	Uyachul Bajo


6. REFERENCIAS DEL SOLICITANTE

No es factible el pedido debido a que no existe información catastral del predio en el que se solicita la instalación de los juegos. Se recomienda actualizar la información catastral del sector para determinar las características y propiedad del predio. En caso de que pase a ser propiedad municipal, gestionar el convenio de Administración y Uso del mismo.

5. CONCLUSIONES / RECOMENDACIONES




4. CROQUIS



Fotografía 4

Fotografía 3



Fotografía 2

Fotografía 1

3. FOTOGRAFÍAS

FICHA DE PREFACTIBILIDAD DE PROYECTO DE OBRA PÚBLICA



FECHA DE INSPECCIÓN: 26 / 4 / 2019

1. INFORMACIÓN BÁSICA DEL SITIO

UBICACIÓN

1.1 Administración Zonal : LA DELICIA
 1.2 Parroquia : POMASQUI
 1.3 Barrio/Sector/Cabildo/Comuna : San Rafael de Alugullá

1.4 Punto de Georeferencia (Inicio del Proyecto) : Coordenadas TMQ X: 503481 Y: -9992904
 Punto de Georeferencia (Fin del Proyecto) : Coordenadas TMQ X: Y:

1.5 Tipo de Requerimiento: Espacio Público Vialidad Infraestructura X
 Nombre: Construcción de Casa Comunal. ID Via:
 Desde:
 Hasta:
 Intersección mas cercana: Calle Cuba y Perez Reina

DATOS GENERALES

1.6 Barrio Regularizado : SI NO
 1.7 Porcentaje de Consolidación : 60%
 1.8 Afectaciones : SI NO Quebrada Rellena
 1.9 Trazado vial (APROBADO) : SI NO
 1.10 Interferencia con MetroQ: SI NO

SERVICIOS BÁSICOS

1.11 Alcantarillado : SI NO
 1.12 Agua Potable : SI NO
 1.13 Red Eléctrica : SI NO

BENEFICIARIOS

1.14 Nº Beneficiarios Directos : 1500
 1.15 Nº Beneficiarios Indirectos : 1500

TRANSPORTE

1.16 Transporte Público : ALTO MEDIO BAJO
 1.17 Transporte Privado : ALTO MEDIO BAJO

USO DE SUELO

1.18 Residencial : SI NO No se dispone información Catastral en el SIREC
 1.19 Comercial : SI NO

PUNTOS DE INTERÉS (Salud, Educación, Religioso, Gubernamental, Turismo, Recreativo)

Balneario Granilandia

2. DEL REQUERIMIENTO

Clasificación Vial Urbana:

2.1 ASPECTOS FÍSICOS

Longitud : 15 (m)
 Ancho : 9 (m)

Capa de Rodadura :
 Estado de la Vía : BUENO REGULAR MALO

Tipo de Tratamiento Solicitado (De acuerdo a Términos Técnicos) : Construcción de Casa Comunal

Observaciones :
 Se observó que el terreno corresponde a relleno de quebrada

Nombre del Inspector responsable: Francisco Ramirez Firma Inspector responsable (DGT):




2.2 ASPECTOS PRESUPUESTARIOS

Costo Referencial de la intervención USD: 42.000,00 (incluido I.V.A.)

Justificación del análisis de costo:

Obra	Extensión	Costo referencial
Construcción Casa Comunal	135 metros cuadrados	\$ 42.000,00

Nombre Técnico Responsable: Francisco Ramirez Firma técnico responsable (DGT):

ARQ. GALO CRUZ M. DIRECTOR DE GESTIÓN DE TERRITORIO		ABG. ANDRES MEDRANO B. ADMINISTRADOR ZONAL LA DELICIA	
Revisado por:		Aprobado por:	
6.1 Nombre: Silvia Romero 6.2 Teléfono: 0987411176 6.3 Dirección: No incluido en Ficha de Solicitud 6.4 Barrio al que representa: San Rafael de Alguilla			
6. REFERENCIAS DEL SOLICITANTE La integridad de las personas y de la estructura, así como su normal funcionamiento, tipos de cimentación y toda la información pertinente para asegurar que no se presenten asentamientos que pongan en riesgo. Se recomienda realizar el estudio de suelos apropiado del área que deberá incluir recomendaciones, cargas admisibles. Y no se dispone de un estudio de suelos. No es factible el pedido debido a el terreno en el que se solicita la construcción de la casa comunal es relleno de quebrada			
5. CONCLUSIONES / RECOMENDACIONES			
			
4. CROQUIS			
Fotografía 3		Fotografía 4	
			
3. FOTOGRAFIAS			

FICHA DE PREFACTIBILIDAD DE PROYECTO DE OBRA PÚBLICA

10
127

QUITO

ALCALDÍA

FECHA DE INSPECCIÓN 26 / 04 / 2019

1. INFORMACIÓN BÁSICA DEL SITIO

UBICACION

1.1 Administración Zonal : LA DELICIA
 1.2 Parroquia : POMASQUI (según ficha de solicitud de obra) - SAN ANTONIO DE PICHINCHA (según plano catastral SIREC)
 1.3 Barrio/Sector/Cabildo/Comuna : San Luis

1.4 Punto de Georeferencia (Inicio del Proyecto) : Coordenadas TMQ Punto de Georeferencia (Fin del Proyecto) : Coordenadas TMQ
 X: 503290 X:
 Y: -9996758 Y:

1.5 Tipo de Requerimiento Espacio Público Vialidad Infraestructura X
 Nombre: Construcción de Casa Comunal. ID Vial:
 Desde:
 Hasta:

Intersección mas cercana: Calle Dolores Guayasamin y Calle San Genaro

DATOS GENERALES

1.6 Barrio Regularizado : SI NO
 1.7 Porcentaje de Consolidación : 100%
 1.8 Afectaciones : SI NO
 1.9 Trazado vial (APROBADO) : SI NO
 1.10 Interferencia con MetroQ: SI NO

SERVICIOS BÁSICOS

1.11 Alcantarillado : SI NO
 1.12 Agua Potable : SI NO
 1.13 Red Eléctrica : SI NO

BENEFICIARIOS

1.14 Nº Beneficiarios Directos :
 1.15 Nº Beneficiarios Indirectos :

TRANSPORTE

1.16 Transporte Público : ALTO MEDIO BAJO X
 1.17 Transporte Privado : ALTO MEDIO BAJO X

USO DE SUELO

1.18 Residencial : SI NO No se dispone información Catastral en el SIREC
 1.19 Comercial : SI NO

PUNTOS DE INTERÉS (Salud, Educación, Religioso, Gubernamental, Turismo, Recreativo)

2. DEL REQUERIMIENTO

Clasificación Vial Urbana:

2.1 ASPECTOS FÍSICOS

Longitud : 12 (m)
 Ancho : 3,5 (m)
 Capa de Rodadura :
 Estado de la Vía : BUENO REGULAR MALO


Tipo de Tratamiento Solicitado (De acuerdo a Términos Técnicos) : Construcción de Casa Comunal

Observaciones :

En el terreno en el que se solicita la construcción existe una estructura con mampostería de bloque sin techo de 8,0x3,0m (24m²), esta estructura está ubicada en el extremo norte de la cancha de fútbol del barrio.

En la inspección la solicitante presenta un plano que se corresponde a la subdivisión realizada en el año 1989 (ver Foto 4).

Nombre del Inspector responsable: Francisco Ramírez

Firma Inspector responsable (DGT): 


2.2 ASPECTOS PRESUPUESTARIOS

Costo Referencial de la intervención USD: 13.000,00 (incluido I.V.A.)

Justificación del análisis de costo:

Obra	Extensión	Costo referencial
Construcción Casa Comunal	42 metros cuadrados	\$ 13.000,00

Nombre Técnico Responsable: Francisco Ramírez

Firma técnico responsable (DGT): 

ARO. GALO CRUZ M.
DIRECTOR DE GESTIÓN DE TERRITORIO

ABG. ANDRÉS MEDRANO B.
ADMINISTRADOR ZONAL LA DELICIA

Revisado por:


Aprobado por:

6.1 Nombre:	Manana Clavio
6.2 Teléfono:	0991687826
6.3 Dirección:	No incluido en Ficha de Solicitud
6.4 Barrio al que representa:	San Luis


6. REFERENCIAS DEL SOLICITANTE

No es factible el pedido debido a que el barrio no está regularizado y no existe información catastral del predio para la construcción. Se recomienda actualizar la información catastral del sector para determinar las características y propiedad del predio. Se recomienda realizar la gestión para regularizar el Barrio.


5. CONCLUSIONES / RECOMENDACIONES




4. CROQUIS




Fotografía 4



Fotografía 3



Fotografía 2



Fotografía 1

3. FOTOGRAFÍAS

FICHA DE PREFACTIBILIDAD DE PROYECTO DE OBRA PÚBLICA

11
129

FECHA DE INSPECCIÓN 25 / 04 / 2019



1. INFORMACION BASICA DEL SITIO

UBICACION

1.1 Administración Zonal :	LA DELICIA		
1.2 Parroquia :	POMASQUI		
1.3 Barrio/Sector/Cabildo/Comuna :	Huertos Familiares		
1.4 Punto de Georeferencia (Inicio del Proyecto) : Coordenadas TMQ		Punto de Georeferencia (Fin del Proyecto) : Coordenadas TMQ	
X : 506836	X : 506788		
Y : -9997423	Y : -9997293		
1.5 Tipo de Requerimiento	Espacio Público	Vialidad <input checked="" type="checkbox"/>	Infraestructura
Nombre:	Construcción de Bordillos y Adoquinamiento de la calle Calicuchima.		ID Via: E6K
Desde:	Av. Mango Inga		
Hasta:	Intersección Calle Calicuchima S4B		
Intersección mas cercana:	Av. Mango Inga S4 y Calicuchima E6K		

DATOS GENERALES

1.6 Barrio Regularizado :	SI	<input type="checkbox"/>	NO	<input checked="" type="checkbox"/>
1.7 Porcentaje de Consolidación :	85%			
1.8 Afectaciones :	SI	<input checked="" type="checkbox"/>	NO	<input type="checkbox"/>
1.9 Trazado vial (APROBADO) :	SI	<input type="checkbox"/>	NO	<input checked="" type="checkbox"/>
1.10 Interferencia con MetroQ:	SI	<input type="checkbox"/>	NO	<input checked="" type="checkbox"/>

SERVICIOS BASICOS

1.11 Alcantarillado :	SI	<input checked="" type="checkbox"/>	NO	<input type="checkbox"/>	Existen pozos de alcantarillado en la vía
1.12 Agua Potable :	SI	<input checked="" type="checkbox"/>	NO	<input type="checkbox"/>	Existen Medidores
1.13 Red Eléctrica :	SI	<input checked="" type="checkbox"/>	NO	<input type="checkbox"/>	Existen Medidores y alumbrado público

BENEFICIARIOS

1.14 Nº Beneficiarios Directos :	30
1.15 Nº Beneficiarios Indirectos :	60

TRANSPORTE

1.16 Transporte Público :	ALTO	MEDIO	BAJO	<input checked="" type="checkbox"/>
1.17 Transporte Privado :	ALTO	MEDIO	BAJO	<input checked="" type="checkbox"/>

USO DE SUELO

1.18 Residencial :	SI	<input checked="" type="checkbox"/>	NO	<input type="checkbox"/>
1.19 Comercial :	SI	<input type="checkbox"/>	NO	<input checked="" type="checkbox"/>

PUNTOS DE INTERÉS (Salud, Educación, Religioso, Gubernamental, Turismo, Recreativo)

Complejo de LDU

2. DEL REQUERIMIENTO

Clasificación Vial Urbana: Local Secundaria

2.1 ASPECTOS FISICOS

Longitud :	135	(m)
Ancho :	7,95	(m)
Capa de Rodadura :	Tierra	
Estado de la Vía :	BUENO	REGULAR <input checked="" type="checkbox"/>
Tipo de Tratamiento Solicitado (De acuerdo a Términos Técnicos) :	Adoquinado con bordillos	

Observaciones :
Puerta con estructura metálica al ingreso de la calle afecta el ancho de la vía, al final de la calle no existe la apertura de la vía Calicuchima S4B paralela al cerramiento del Complejo de LDU

Nombre del Inspector responsable: Francisco Ramirez Firma Inspector responsable (DGT):

2.2 ASPECTOS PRESUPUESTARIOS

Costo Referencial de la intervención USD: 38.500,00 (incluido I.V.A.)

Justificación del análisis de costo: Obra	Extensión	Costo referencial
Adoquinado con bordillos Calicuchima E6K	1073 metros cuadrados	\$ 38.500,00

Nombre Técnico Responsable: Francisco Ramirez Firma técnico responsable (DGT):

ARQ. GALO CRUZ M.
DIRECTOR DE GESTIÓN DE TERRITORIO

ABG. ANDRES MEDRANO B.
ADMINISTRADOR ZONAL LA DELICIA

Revisado por:

Aprobado por:

6.1 Nombre:	Hugo Patricio Padilla Hernández
6.2 Teléfono:	0991345555
6.3 Dirección:	No incluido en Ficha de Solicitud
6.4 Barrio al que representa:	Huertos Familiares


6. REFERENCIAS DEL SOLICITANTE

Pedido no factible debido a que la vía corresponde a un fraccionamiento, según Ordenanza Metropolitana No 0172 se establece en su artículo 73.- Sistema Vial, "... su construcción será realizada por el promotor... a la vez existe afectación por la existencia de una puerta al ingreso de la vía.


5. CONCLUSIONES / RECOMENDACIONES



4. CROQUIS



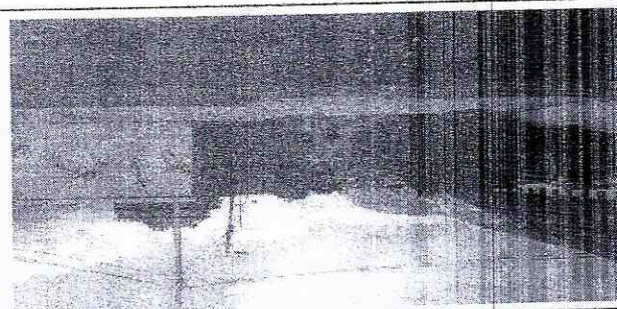
Fotografía 4



Fotografía 3



Fotografía 2



Fotografía 1

3. FOTOGRAFÍAS

FICHA DE PREFACTIBILIDAD DE PROYECTO DE OBRA PÚBLICA

12
131

FECHA DE INSPECCIÓN: 25 / 04 / 2019



1. INFORMACION BASICA DEL SITIO

UBICACION

1.1 Administración Zonal : LA DELICIA
 1.2 Parroquia : POMASQUI
 1.3 Barrio/Sector/Cabildo/Comuna : Sta. Teresita
 1.4 Punto de Georeferencia (Inicio del Proyecto) : Coordenadas TMQ
 X : 505144 Y : -9994077
 Punto de Georeferencia (Fin del Proyecto) : Coordenadas TMQ
 X : 505132 Y : -9994113
 1.5 Tipo de Requerimiento : Espacio Público Vialidad Infraestructura
 Nombre: Adoquinamiento Pasaje E3a ID Via: E3a
 Desde: Hasta:
 Intersección mas cercana:

DATOS GENERALES

1.6 Barrio Regularizado : SI NO
 1.7 Porcentaje de Consolidación : 100%
 1.8 Afectaciones : SI NO Columna al ingreso, y aparente caja de revisión en la vía
 1.9 Trazado vial (APROBADO) : SI NO
 1.10 Interferencia con MetroQ: SI NO

SERVICIOS BASICOS

1.11 Alcantarillado : SI NO No se observó ningún pozo de alcantarillado
 1.12 Agua Potable : SI NO Existen Medidores
 1.13 Red Eléctrica : SI NO Red eléctrica sin alumbrado público

BENEFICIARIOS

1.14 Nº Beneficiarios Directos : 30
 1.15 Nº Beneficiarios Indirectos : 60

TRANSPORTE

1.16 Transporte Público : ALTO MEDIO BAJO
 1.17 Transporte Privado : ALTO MEDIO BAJO

USO DE SUELO

1.18 Residencial : SI NO
 1.19 Comercial : SI NO

PUNTOS DE INTERÉS (Salud, Educación, Religioso, Gubernamental, Turismo, Recreativo)

Piscina de Pomasqui

2. DEL REQUERIMIENTO

Clasificación Vial Urbana: Local Secundaria

2.1 ASPECTOS FISICOS

Longitud : 36 (m)
 Ancho : 5,95 (m)
 Capa de Rodadura : Tierra
 Estado de la Vía : BUENO REGULAR MALO
 Tipo de Tratamiento Solicitado (De acuerdo a Términos Técnicos) : Adoquinado

Observaciones :
 A la entrada del pasaje existe afectación dejando 5.75 de ancho disponible debido a una columna que soporta los cables de la red eléctrica. el resto del pasaje tiene un ancho promedio de 5,95 m aprox.
 Se observó también la existencia de una posible caja de revisión en la vía

Nombre del Inspector responsable: Francisco Ramírez Firma Inspector responsable (DGT):

2.2 ASPECTOS PRESUPUESTARIOS

Costo Referencial de la intervención USD: 7000,00 (incluido I.V.A.)

Obra	Extensión	Costo referencial
Adoquinado Pasaje E3a	215 metros cuadrados	\$ 7.000,00

Nombre Técnico Responsable: Francisco Ramírez Firma técnico responsable (DGT):

ARO. GALO CRUZ M.
DIRECTOR DE GESTIÓN DE TERRITORIO

ABG. ANDRES MEDRANO B.
ADMINISTRADOR ZONAL LA DELICIA

Revisado por:

Aprobado por:

6.1 Nombre:	Angel Estrin Carrillo Jaramillo
6.2 Teléfono:	0998003106
6.3 Dirección:	No incluido en Ficha de Solicitud
6.4 Barrio al que representa:	No incluido en Ficha de Solicitud


6. REFERENCIAS DEL SOLICITANTE

Pedido No Factible debido a que la vía no tiene trazado vial aprobado, no cuenta con red de alcantarillado y existen afectaciones


5. CONCLUSIONES / RECOMENDACIONES



4. CROQUIS




Fotografía 4



Fotografía 3



Fotografía 2



Fotografía 1

3. FOTOGRAFÍAS

FICHA DE PREFACTIBILIDAD DE PROYECTO DE OBRA PÚBLICA



FECHA DE INSPECCIÓN: 23 / 04 / 2019

1. INFORMACION BASICA DEL SITIO

UBICACION

1.1 Administración Zonal : LA DELICIA
 1.2 Parroquia : POMASQUI
 1.3 Barrio/Sector/Cabildo/Comuna : Las Tolas

1.4 Punto de Georeferencia (Inicio del Proyecto) : Coordenadas TMQ
 X : 504756
 Y : -9993261

Punto de Georeferencia (Fin del Proyecto) : Coordenadas TMQ
 X :
 Y :

1.5 Tipo de Requerimiento: Espacio Público Vialidad Infraestructura X

Nombre: Construcción de una Sala de Velaciones. ID Via:
 Desde:
 Hasta:
 Intersección mas cercana: Calle la Independencia y Marcelina Nalivos Oe1B

DATOS GENERALES

1.6 Barrio Regularizado : SI NO X
 1.7 Porcentaje de Consolidación : 100%
 1.8 Afectaciones : SI NO
 1.9 Trazado vial (APROBADO) : SI NO
 1.10 Interferencia con MetroQ: SI NO X

SERVICIOS BASICOS

1.11 Alcantarillado : SI X NO
 1.12 Agua Potable : SI X NO
 1.13 Red Eléctrica : SI X NO

BENEFICIARIOS

1.14 Nº Beneficiarios Directos : 3150
 1.15 Nº Beneficiarios Indirectos : 3150

TRANSPORTE

1.16 Transporte Público : ALTO MEDIO BAJO X
 1.17 Transporte Privado : ALTO MEDIO BAJO X

USO DE SUELO

1.18 Residencial : SI X NO
 1.19 Comercial : SI NO X

PUNTOS DE INTERÉS (Salud, Educación, Religioso, Gubernamental, Turismo, Recreativo)

2. DEL REQUERIMIENTO

Clasificación Vial Urbana:

2.1 ASPECTOS FISICOS

Longitud : 20 (m)
 Ancho : 7 (m)
 Capa de Rodadura :
 Estado de la Vía : BUENO REGULAR MALO
 Tipo de Tratamiento Solicitado (De acuerdo a Términos Técnicos) : Construcción de Sala de Velaciones

Observaciones :
 En el predio municipal existe una casa comunal de aproximadamente 28x7m (196m²), en la cual según relato de una moradora se realizan también las velaciones.
 El espacio disponible que define el pedido, actualmente se utiliza para parqueadero de los moradores, y como curva de retorno del pasaje Los Jazmines Oe1c

Nombre del Inspector responsable: Francisco Ramírez Firma Inspector responsable (DGT):

2.2 ASPECTOS PRESUPUESTARIOS

Costo Referencial de la intervención USD:43.500,00 (incluido I.V.A.)

Obra	Extensión	Costo referencial
Construcción Casa Comunal	140 metros cuadrados	\$ 43.500,00

Nombre Técnico Responsable: Francisco Ramírez Firma técnico responsable (DGT):

ARQ. GALO CRUZ M.
DIRECTOR DE GESTIÓN DE TERRITORIO

ABG. ANDRES MEDRANO B.
ADMINISTRADOR ZONAL LA DELICIA

Revisado por:

Aprobado por:

6.1 Nombre:	Segundo Wilson Carrera Páñez
6.2 Teléfono:	0995916462
6.3 Dirección:	No incluido en Ficha de Solicitud
6.4 Barrio al que representa:	Las Tolas



6. REFERENCIAS DEL SOLICITANTE

El pedido no es factible debido a que en el predio municipal ya existe una Casa Comunal amplia la misma que ya cumple la función de Sala de Velaciones, de igual forma la construcción en el espacio disponible puede generar dificultad en la circulación vehicular de la vía que permite el acceso a los predios colindantes y la cancha de basquet existente es el único espacio de recreación de ese sector. Se recomienda realizar la gestión para la celebración de un Convenio de Administración y Uso que legalice el uso de ese predio municipal y solicitar el mejoramiento de la casa comunal o del área deportiva existente en caso de estimarse necesario.

5. CONCLUSIONES / RECOMENDACIONES



4. CROQUIS



3. FOTOGRAFÍAS

FIGHA DE PREFACTIBILIDAD DE PROYECTO DE OBRA PÚBLICA



FECHA DE INSPECCIÓN: 26 / 04 / 2019

1. INFORMACION BASICA DEL SITIO

UBICACION

1.1 Administración Zonal : LA DELICIA
 1.2 Parroquia : POMASQUI
 1.3 Barrio/Sector/Cabildo/Comuna : San José Alto

1.4 Punto de Georeferencia (Inicio del Proyecto) : Coordenadas TMQ Punto de Georeferencia (Fin del Proyecto) : Coordenadas TMQ
 X : 503595 X : 503319
 Y : -9993315 Y : -9993450

1.5 Tipo de Requerimiento Espacio Público Vialidad Infraestructura
 Nombre: Adoquinamiento de la calle ,prolongacion 27 de Febrero ID Vía: S5
 Desde:
 Hasta:
 Intersección mas cercana:

DATOS GENERALES

1.6 Barrio Regularizado : SI NO
 1.7 Porcentaje de Consolidación : 50%
 1.8 Afectaciones : SI NO
 1.9 Trazado vial (APROBADO) : SI NO
 1.10 Interferencia con MetroQ: SI NO

SERVICIOS BASICOS

1.11 Alcantarillado : SI NO
 1.12 Agua Potable : SI NO
 1.13 Red Eléctrica : SI NO

BENEFICIARIOS

1.14 Nº Beneficiarios Directos : 140
 1.15 Nº Beneficiarios Indirectos : 280

TRANSPORTE

1.16 Transporte Público : ALTO MEDIO BAJO
 1.17 Transporte Privado : ALTO MEDIO BAJO

USO DE SUELO

1.18 Residencial : SI NO Según IRM Recursos Naturales/Producción Sostenible
 1.19 Comercial : SI NO

PUNTOS DE INTERÉS (Salud, Educación, Religioso, Gubernamental, Turismo, Recreativo)

.....

2. DEL REQUERIMIENTO

Clasificación Vial Urbana: Local Primaria

2.1 ASPECTOS FISICOS

Longitud : 265 (m)
 Ancho : 8 (m)
 Capa de Rodadura : En tierra
 Estado de la Vía : BUENO REGULAR MALO
 Tipo de Tratamiento Solicitado (De acuerdo a Términos Técnicos) : Adoquinado

Observaciones :
 Se observó que la vía tiene un ancho disponible de 8.00 metros aproximadamente, en la vía no existen bordillos

Nombre del Inspector responsable: Francisco Ramírez Firma Inspector responsable (DGT):

2.2 ASPECTOS PRESUPUESTARIOS

Costo Referencial de la intervención USD: 76.000,00 (incluido I.V.A.)

Obra	Extensión	Costo referencial
Adoquinado Pasaje E3a	2120 metros cuadrados	\$ 76.000,00

Nombre Técnico Responsable: Francisco Ramírez Firma técnico responsable (DGT):

Nota: Si el Sitio de Intervención no cuenta con Alcantarillado, Agua Potable, Red eléctrica, no es Barrio Regularizado y no tiene Trazado Vial Aprobado, no es elegible para priorización

ARQ. GALO CRUZ M.
DIRECTOR DE GESTIÓN DE TERRITORIO

ABG. ANDRES MEDRANO B.
ADMINISTRADOR ZONAL LA DELICIA

Revisado por:


Aprobado por:

6.1 Nombre:	Freddy Santiago Loayza Lozada
6.2 Teléfono:	09609999889
6.3 Dirección:	No incluido en Ficha de Solicitud
6.4 Barrio al que representa:	San José Alto


6. REFERENCIAS DEL SOLICITANTE

Pedido No Factible debido a que el Barrio donde se ubica la calle no es regularizado, no se observó alcantarillado en la vía


5. CONCLUSIONES / RECOMENDACIONES




4. CROQUIS




Fotografía 4



Fotografía 3



Fotografía 2



Fotografía 1

3. FOTOGRAFÍAS

FICHA DE PREFACTIBILIDAD DE PROYECTO DE OBRA PÚBLICA

15
137

FECHA DE INSPECCIÓN 25 / 04 / 2019



1. INFORMACIÓN BÁSICA DEL SITIO

UBICACIÓN

1.1 Administración Zonal : LA DELICIA
 1.2 Parroquia : POMASQUI
 1.3 Barrio/Sector/Cabildo/Comuna : San José

1.4 Punto de Georeferencia (Inicio del Proyecto) : Coordenadas TMQ Punto de Georeferencia (Fin del Proyecto) : Coordenadas TMQ
 X : 503848 X :
 Y : -9993547 Y :

1.5 Tipo de Requerimiento Espacio Público Vialidad Infraestructura X
 Nombre: Remodelacion Casa Comunal ID Via:
 Desde:
 Hasta:
 Intersección mas cercana:

DATOS GENERALES

1.6 Barrio Regularizado : SI NO
 1.7 Porcentaje de Consolidación : 70%
 1.8 Afectaciones : SI NO
 1.9 Trazado vial (APROBADO) : SI NO
 1.10 Interferencia con MetroQ: SI NO

SERVICIOS BÁSICOS

1.11 Alcantarillado : SI NO
 1.12 Agua Potable : SI NO
 1.13 Red Eléctrica : SI NO

BENEFICIARIOS

1.14 Nº Beneficiarios Directos : 3000
 1.15 Nº Beneficiarios Indirectos : 3000

TRANSPORTE

1.16 Transporte Público : ALTO MEDIO BAJO X
 1.17 Transporte Privado : ALTO MEDIO BAJO X

USO DE SUELO

1.18 Residencial : SI NO Según IRM Agrícola Residencial Rural
 1.19 Comercial : SI NO

PUNTOS DE INTERÉS (Salud, Educación, Religioso, Gubernamental, Turismo, Recreativo)

2. DEL REQUERIMIENTO

Clasificación Vial Urbana:

2.1 ASPECTOS FÍSICOS

Longitud : (m)
 Ancho : (m)
 Capa de Rodadura :
 Estado de la Vía : BUENO X REGULAR MALO
 Tipo de Tratamiento Solicitado (De acuerdo a Términos Técnicos) : Remodelación de Casa Comunal

Observaciones :
 El predio en el que se ubica la casa comunal es un predio privado

Nombre del Inspector responsable: Francisco Ramírez Firma Inspector responsable (DGT):

2.2 ASPECTOS PRESUPUESTARIOS

Costo Referencial de la intervención USD: (Incluido I.V.A.)

Justificación del análisis de costo:

Nombre Técnico Responsable: Francisco Ramírez Firma técnico responsable (DGT):

ARQ. GALO CRUZ M.
DIRECTOR DE GESTIÓN DE TERRITORIO

ABG. ANDRÉS MEDRANO B.
ADMINISTRADOR ZONAL LA DELICIA


Revisado por:

Aprobado por:

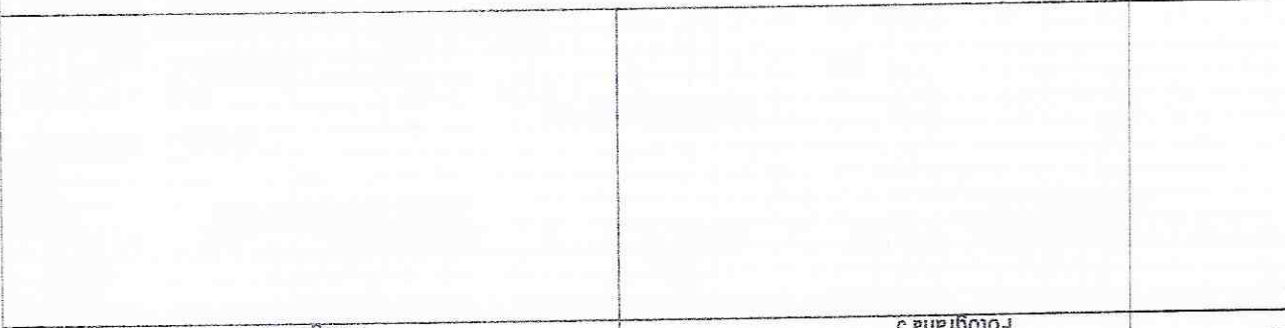
6.1 Nombre:	Marco Vinicio Lopez
6.2 Teléfono:	0998901907
6.3 Dirección:	No incluido en Ficha de Solicitud
6.4 Barrio al que representa:	San José

6. REFERENCIAS DEL SOLICITANTE

5. CONCLUSIONES / RECOMENDACIONES
Pedido No factible debido a que el predio en el que se solicita la intervención es un predio Privado




4. CROQUIS




Fotografía 3

Fotografía 4



Fotografía 1



Fotografía 2

3. FOTOGRAFÍAS

FICHA DE PREFACTIBILIDAD DE PROYECTO DE OBRA PÚBLICA



FECHA DE INSPECCIÓN: 26 / 04 / 2019

1. INFORMACION BASICA DEL SITIO

UBICACION
 1.1 Administración Zonal : LA DELICIA
 1.2 Parroquia : POMASQUI
 1.3 Barrio/Sector/Cabildo/Comuna : San José

1.4 Punto de Georeferencia (Inicio del Proyecto) : Coordenadas TMQ
 X : 503595 Y : 9993315
 Punto de Georeferencia (Fin del Proyecto) : Coordenadas TMQ
 X : 503319 Y : 9993450

1.5 Tipo de Requerimiento: Espacio Público Vialidad Infraestructura

Nombre: Adoquinamiento de la terminación de la calle San Jose y Los pasajes 27 de febrero y pasaje Salquero. ID Via: S3
 Desde: La intersección con la Calle Guillermo Valdiviezo
 Hasta: El final de la Calle San José
 Intersección mas cercana: Calle Guillermo Valdiviezo y Calle San José

DATOS GENERALES

1.6 Barrio Regularizado : SI NO
 1.7 Porcentaje de Consolidación : 70%
 1.8 Afectaciones : SI NO
 1.9 Trazado vial (APROBADO) : SI NO
 1.10 Interferencia con MetroQ: SI NO

SERVICIOS BASICOS

1.11 Alcantarillado : SI NO
 1.12 Agua Potable : SI NO
 1.13 Red Eléctrica : SI NO

BENEFICIARIOS

1.14 Nº Beneficiarios Directos : 3000
 1.15 Nº Beneficiarios Indirectos : 3000

TRANSPORTE

1.16 Transporte Público : ALTO MEDIO BAJO
 1.17 Transporte Privado : ALTO MEDIO BAJO

USO DE SUELO

1.18 Residencial : SI NO Según IRM Protección Ecológica/Conservación del Patrimonio Natural
 1.19 Comercial : SI NO y Agrícola Residencial Rural

PUNTOS DE INTERÉS (Salud, Educación, Religioso, Gubernamental, Turismo, Recreativo)

2. DEL REQUERIMIENTO

Clasificación Vial Urbana: Local Primaria

2.1 ASPECTOS FISICOS

Longitud : 590 (m)
 Ancho : 7 (m)
 Capa de Rodadura : Piedra y tierra
 Estado de la Via : BUENO REGULAR MALO
 Tipo de Tratamiento Solicitado (De acuerdo a Términos Técnicos) : Adoquinado con bordillos

Observaciones :
 En inspección se observó que la Calle San Jose está empedrada y tiene afectaciones al ingreso y en tramos intermedios.
 Se observó que en la parte alta de la calle existen bordillos aproximadamente a partir de la mitad de la longitud de la vía, y con un ancho promedio de 7 metros.
 El Pasaje Salquero está en predio privado. El pasaje 27 de febrero ya ha sido analizado en otra ficha.

Nombre del Inspector responsable: Francisco Ramírez Firma Inspector responsable (DGT):

2.2 ASPECTOS PRESUPUESTARIOS

Costo Referencial de la intervención USD:141.000,00 (incluido I.V.A.)

Obra	Extensión	Costo referencial
Adoquinado con bordillos Calle San José	2065 metros cuadrados	\$ 74.000,00
Adoquinado sin bordillos Calle San José	2065 metros cuadrados	\$ 67.000,00

Nombre Técnico Responsable: Francisco Ramírez Firma técnico responsable (DGT):

Nota: Si el Sitio de Intervención no cuenta con Alcantarillado, Agua Potable, Red Eléctrica, Red de Agua Potable, no es Barrio Regularizado y no tiene Trazado Vial Aprobado, no es elegible para priorización

ARQ. GALO CRUZ M.
DIRECTOR DE GESTIÓN DE TERRITORIO

ABG. ANDRÉS MEDRANO B.
ADMINISTRADOR ZONAL LA DELICIA

Revisado por:


Aprobado por:

6.1 Nombre:	Marco Vinicio Lopez
6.2 Teléfono:	0998901907
6.3 Dirección:	No incluido en Ficha de Solicitud
6.4 Barrio al que representa:	San José


6. REFERENCIAS DEL SOLICITANTE

Pedido No Factible, debido a que las vías presentan afectaciones o se encuentran en predio privado.


5. CONCLUSIONES / RECOMENDACIONES




4. CROQUIS




Fotografía 4



Fotografía 3



Fotografía 2



Fotografía 1

3. FOTOGRAFÍAS

FICHA DE PREFACTIBILIDAD DE PROYECTO DE OBRA PÚBLICA



FECHA DE INSPECCIÓN 26 / 04 / 2019

1. INFORMACION BASICA DEL SITIO

UBICACION

1.1 Administración Zonal :	LA DELICIA		
1.2 Parroquia :	POMASQUI		
1.3 Barrio/Sector/Cabildo/Comuna :	Pusuqui Chico Alto		
1.4 Punto de Georeferencia (Inicio del Proyecto) : Coordenadas TMQ	Punto de Georeferencia (Fin del Proyecto) : Coordenadas TMQ		
X : 502160	X : 501892		
Y : -9992125	Y : -9992087		
1.5 Tipo de Requerimiento	Espacio Público	Vialidad	Infraestructura
Nombre:	Adoquinado via de acceso al monumental Pasaje S6E		ID Via: S6E
Desde:	Ingreso 70 metros Calle Juan de Velasco		
Hasta:	Calle Pedro Porras		
Intersección mas cercana:	Calle Juan de Velasco y Pasaje S6E		

DATOS GENERALES

1.6 Barrio Regularizado :	SI	NO	x
1.7 Porcentaje de Consolidación :	50%		
1.8 Afectaciones :	SI	NO	x
1.9 Trazado vial (APROBADO) :	SI	NO	x
1.10 Interferencia con MetroQ:	SI	NO	

SERVICIOS BASICOS

1.11 Alcantarillado :	SI	NO	x
1.12 Agua Potable :	SI	NO	x
1.13 Red Eléctrica :	SI	NO	x

BENEFICIARIOS

1.14 Nº Beneficiarios Directos :	480
1.15 Nº Beneficiarios Indirectos :	480

TRANSPORTE

1.16 Transporte Público :	ALTO	MEDIO	BAJO	x
1.17 Transporte Privado :	ALTO	MEDIO	BAJO	x

USO DE SUELO

1.18 Residencial :	SI	NO	x	Según IRM Residencial Urbano 2
1.19 Comercial :	SI	NO		

PUNTOS DE INTERÉS (Salud, Educación, Religioso, Gubernamental, Turismo, Recreativo)

Cancha de futbol de tierra

2. DEL REQUERIMIENTO

Clasificación Vial Urbana: Local Secundaria

2.1 ASPECTOS FISICOS

Longitud :	265	(m)	
Ancho :	7	(m)	
Capa de Rodadura :	Tierra		
Estado de la Vía :	BUENO	REGULAR	MALO
Tipo de Tratamiento Solicitado (De acuerdo a Términos Técnicos) :		Adoquinado	

Observaciones :
 En inspección se observó el adoquinado del inicio de la vía denominada Pasaje S6E, en este la vía es de 7.0m. de ancho.
 Existe un tramo de 200m. aproximadamente que tiene bordillos con un ancho promedio de vía de 7.00m
 En el tramo de vía que colinda con el terreno en el que se implanta el estadio el ancho de vía existente es de 4.0 metros aprox.

Nombre del Inspector responsable: Francisco Ramírez Firma Inspector responsable (DGT):

2.2 ASPECTOS PRESUPUESTARIOS

Costo Referencial de la intervención	USD: 61.800,00 (incluido I.V.A.)	
Justificación del análisis de costo:		
Obra	Extensión (m2)	Costo referencial
Adoquinado sin bordillos	1400	\$ 45.500,00
Adoquinado con bordillos	455	\$ 16.300,00

Nombre Técnico Responsable: Francisco Ramírez Firma técnico responsable (DGT):

Nota: Si el sitio de intervención no cuenta con cuenta con Alcantarillado, Agua Potable, Red Eléctrica, es Barrio Regularizado y no tiene Trazado Vial Aprobado, no es elegible para priorización

ARQ. GALO CRUZ M.
DIRECTOR DE GESTIÓN DE TERRITORIO

ABG. ANDRES MEDRANO B.
ADMINISTRADOR ZONAL LA DELICIA

Revisado por:


Aprobado por:

6.1 Nombre:	Esmilton Marino Lopez Hernández
6.2 Teléfono:	0998859922
6.3 Dirección:	No incluido en Ficha de Solicitud
6.4 Barrio al que representa:	Pusugui Chico Alto


6. REFERENCIAS DEL SOLICITANTE

Pedido No Factible debido a en inspección no se observó estructuras de alcantarillado en la vía desde el estadio hasta la intersección con la vía Juan de Velasco (OeB), el tramo de vía desde el estadio hacia la Calle Pedro Forras, no está aprobado. Se recomienda la ejecución del alcantarillado previo al adoquinado de la vía desde el estadio hasta el adoquinado existente considerando que la vía ha sido aprobada con un ancho de 10,00 metros, 6,00 de calzada y 2,00 de aceras a cada lado.


5. CONCLUSIONES / RECOMENDACIONES




1. CROQUIS




Fotografía 4



Fotografía 3



Fotografía 2






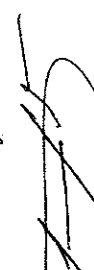


Fotografía 1

3. FOTOGRAFÍAS

PRESUPUESTOS PARTICIPATIVOS 2019-2020

Acta de Conformación del Comité Técnico

Administración Zonal: LA DELICIA		Acta de Conformación del Comité Técnico					
Fecha: 05/09/2019		Nombre y Apellido	Cargo	Cédula	Teléfono	Correo Electrónico	Firma
Dra. María Eugenia Pinos	Administradora Zonal	0201179421	2294339 ext 104	maugepinos@yahoo.es			
Ing. Patricia Siza	Directora de Gestión Participativa del Desarrollo (E)	1717668576	999871313	irene.siza@quito.gob.ec			
Dr. Byron Flores	Director Jurídico	1001787561	992749594	byronflores22@hotmail.com			
Lic. Sandra Miranda	Directora Administrativa Financiera	1708131832	998272483	sandra.miranda@quito.gob.ec			
Ing. Eddi Gonzalez	Director de Gestión del Territorio	1710451392	997338740	eddi.gonzalez@quito.gob.ec			
Christian Muzo	Técnico de Obra Pública	1713573044	987027805	cgmuzo04@hotmail.com			

*Pana Diego
para presentarse
pp. 2019
29/04/2019*

*OK
145*

Ticket#2019-041132

Ficha de solicitud ciudadana de obra pública

impreso por Ana Isabel Acosta Walker (ana.acosta@quito.gob.ec), 29/03/2019 - 10:38:16

Estado	abierto	Antigüedad	0 m
Prioridad	3 normal	Creado	29/03/2019 - 10:37:58
Cola	ADMINISTRACION ZONAL EQUINOCCIAL::Administración (Despacho)	Creado por	Acosta Walker Ana Isabel
Bloquear	bloqueado	Tiempo contabilizado	0
Identificador del cliente	1708746431		
Propietario	halmeidad (Humberto Almeida de Sucre)		

Información del cliente

Nombre: COMITE PRO-MEJORAS DEL BARRIO PUSUQUI
Apellido: CHICO ALTO
Identificador de usuario: COMITE PRO-MEJORAS DEL BARRIO PUSUQUI CHICO ALTO
Correo: pusuquichicoalto@hotmail.com
Teléfono: 023433778
Móvil: 0998357607
Calle: Las cuatro esquinas
Ciudad: Quito
País: Ecuador

Ing. Patricia Siza
Por favor, proceder de acuerdo a políticas establecidas
Gracias *dp*
29/03/2019

Artículo #1

De: "COMITE PRO-MEJORAS DEL BARRIO PUSUQUI CHICO ALTO" <pusuquichicoalto@hotmail.com>
Para: ADMINISTRACION ZONAL EQUINOCCIAL::Administración (Despacho)
Asunto: Ficha de solicitud ciudadana de obra pública
Creado: 29/03/2019 - 10:37:58 por cliente
Tipo: teléfono
Adjunto (MAX 8MB): AZLD1290-2019.PDF (381.3 KBytes)

Ficha de solicitud ciudadana de obra pública dos fojas

Marcelito
Por favor, proceder de acuerdo a políticas establecidas.
Gracias, 01-04-2019.
Recibido
29/04/2019





COMITÉ PRO-MEJORAS DEL BARRIO "PUSUQUI CHICO ALTO"

Acuerdo 2658 del 25 de Noviembre de 1988.
Reforma con Acuerdo 407 del 15 de Marzo de 2011.
R.U.C. 1792131162001



Oficio No. 0890
CPMBPCHA

Quito, 27 de Marzo del 2019.

Señor
Humberto Almeida de Sucre
ADMINISTRADOR ZONAL LA DELICIA
Presente.-

De mis consideraciones:

Reciba un cordial y afectuoso saludo, augurándole éxitos en sus labores cotidianas, el presente tiene como objeto hacerle llegar la ficha del proyecto de obra pública para que sea considerada en la Asamblea del Presupuesto Participativo 2019-2020 de la Parroquia de Pomasqui.

Por la atención que se sirva dar a la presente.

Atentamente,

Esmilton López
VICE PRESIDENTE
C.C. 170874643-1



María José Reina
SECRETARIA

PUSUQUI CHICO ALTO



Av. Manuel Córdova Galarza, Las Cuatro Esquinas - Pusuqui Chico Alto S7-68
3433778 - 0998 959 922

pusuquichicoalto@hotmail.com



FICHA DE SOLICITUD CIUDADANA DE OBRA PÚBLICA PARA PRESUPUESTOS PARTICIPATIVOS 2019 - 2020



FECHA: 2019/03/27

INFORMACION BASICA UBICACION

Administración Zonal:	<u>La Delicia</u>		
Parroquia:	<u>Pomasqui</u>		
Barrio/Sector/Cabildo/Comuna	<u>Barrio Pomasqui Chico Alto</u>		
Tipo de Requerimiento	Espacio Público	Vialidad	Infraestructura
Nombre del requerimiento:	<u>Adoquinado Vía de acceso a Monumental</u>		
Desde:	<u>Ingreso 70 mts Calle Juan de Velasco</u>		
Hasta:	<u>Calle Pedro Borja</u>		
Intersección mas cercana:	<u>Calle Carlos Zavallos</u>		

COGESTION/GESTIÓN COMPARTIDA / CORRESPONSABILIDAD

La gestión compartida / corresponsabilidad son los aportes de la comunidad para la ejecución de la obra pública.

Ejecutará la obra mediante gestión	SI	NO	<input checked="" type="checkbox"/>
------------------------------------	----	----	-------------------------------------


En caso de responder "SI", marque con una "X" el/los aportes de la comunidad para la ejecución de la obra:

Mano de Obra (Minga)	Maquinaria	Material	Aporte económico
----------------------	------------	----------	------------------

REFERENCIAS

Una obra que beneficiara a cerca de 80 personas que viven cerca de la vía y a cerca de 500 personas que se dirigen los fines de semana a realizar deporte en el estadio.

CROQUIS



REFERENCIAS DEL SOLICITANTE

Nombres y Apellidos:	<u>Esmilten Marino López Hernández</u>
Teléfono convencional:	<u>3433778</u>
Teléfono celular:	<u>0998959922</u>
Correo electrónico:	<u>pomasquichicoalto@hotmail.com</u>
Organización a la que pertenece:	<u>Comité Pro-Dejados del Barrio Pomasqui Chico Alto</u>
Función dentro de la organización:	<u>Vice-presidente</u>

Esmilten Marino López
FIRMA DEL SOLICITANTE

CI. 170874643-1

Diego
Para proceso PP. 2019
20190402

148

Ticket#2019-041120

Ficha de solicitud ciudadana de obra pública

impreso por Ana Isabel Acosta Walker (ana.acosta@quito.gov.ec), 29/03/2019 - 10:32:21

Estado	abierto	Antigüedad	0 m
Prioridad	3 normal	Creado	29/03/2019 - 10:32:03
Cola	ADMINISTRACION ZONAL EQUINOCCIAL::Administración (Despacho)	Creado por	Acosta Walker Ana Isabel
Bloquear	bloqueado	Tiempo contabilizado	0
Identificador del cliente	PE-001		
Propietario	halmeidad (Humberto Almeida de Sucre)		

Información del cliente

Nombre: JAQUELINE EMERITA
Apellido: CASTRO LLERENA
Identificador de usuario: 1708632920
Correo: jaquelinecastr@hotmail.sc
Teléfono: 2354664
Calle: Pasaje bolivar E-215 y 24de mayo
Ciudad: Quito
País: Ecuador
Cliente: PERSONAS NATURALES-CIUDADANOS

Ing. Patricia Siza
Por favor, proceder de acuerdo a políticas establecidas
Gracias *da* 29/03/2019.

Artículo #1

De: "JAQUELINE EMERITA CASTRO LLERENA" <jaquelinecastr@hotmail.sc>.
Para: ADMINISTRACION ZONAL EQUINOCCIAL::Administración (Despacho)
Asunto: Ficha de solicitud ciudadana de obra pública
Creado: 29/03/2019 - 10:32:04 por cliente
Tipo: teléfono
Adjunto (MAX 8MB): AZLD1294-2019.PDF (3.7 MBytes)

Ficha de solicitud ciudadana de obra pública
24 fojas sueltas un plano A3

Marcelito
Por favor, proceder de acuerdo a políticas establecidas.
Gracias, 01-04-2019
Recibido
20190402



OF -GADPRP-0255-2019

Pomasqui, 25 de marzo de 2019

RECIBIDO 27 MAR 2019

Señor
Humberto Almeida
ADMINISTRADOR GENERAL ZONA LA DELICIA
Presente

El Gobierno Autónomo Descentralizado Parroquial Rural de Pomasqui periodo 2014-2019, estará siempre comprometido para mejorar el presente y futuro con la participación e integración de la comunidad para el logro de los objetivos propuestos.

Señor Administrador, cumpliendo con lo establecido en la ley, adjunto las ficha de Solicitud Ciudadana de Obra Pública y/o Proyecto Social, para ser consideradas y priorizadas en la Asamblea de Presupuesto Participativo del año 2020, mismas que detallo a continuación:

FICHAS DE OBRA PÚBLICA

1. Adoquinado del pasaje No. 3, del barrio Santa Rosa.
2. Cerramiento con malla del área verde junto a la Av. Manuel Córdova Galarza de la Urbanización Pusuquí.
3. Construcción de servicios higiénicos en las áreas deportivas, junto a las canchas, en el parque central de la Urbanización Pusuquí.
4. Adoquinado de la calle José de la Cuadra, del barrio La Florida.
5. Embaulamiento de la quebrada, tratamiento de las aguas servidas del barrio San Cayetano.
6. Instalación de Juegos Infantiles, en el Barrio Uyachul Bajo.
7. Construcción de la Casa Comunal del Barrio San Rafael de Alugullá.
8. Construcción de una cancha de uso múltiple en el barrio Marieta de Veintimilla.
9. Construcción de la Casa Comunal de la Urbanización La Pampa.
10. Construcción de la Casa Comunal, del Barrio San Luis.
11. Adoquinado de la calle Calicuchima, de la Urbanización Liga Deportiva Universitaria.
12. Adoquinado del pasaje E3A, del barrio Santa Teresa.
13. Construcción de la casa comunal del barrio Las Tolas.
14. Adoquinado de la calle prolongación 27 de febrero del barrio San Jose Alto.
15. Remodelación de la casa comunal del barrio San José.

16. Terminación del adquinado de la calle San José y los pasajes 27 de febrero y pasaje Salguero.

FICHAS DE OBRA SOCIAL

1. Educación Ambiental a la población (urbanización Pusuqui)
2. Instructor de fútbol (barrio San Cayetano)
3. Eventos culturales (Pablo Esteban Díaz, Conjunto de Danza Pumallacta)
4. Proyecto Turismo Rural, (Pablo Iván Díaz, Asociación Amuyura)

Aprovecho la oportunidad para hacer llegar mi sentimiento de estima y consideración.



Saludos Cordiales
 Abc. Jacqueline Castro
 PRESIDENTA GADPR DE POMASQUI
 C.I. 1708632920
 jc/36

ADJUNTO: 15 FICHAS DE SOLICITUD DE OBRA PUBLICA
4 FICHAS DE PROYECTOS SOCIALES

FICHA DE SOLICITUD CIUDADANA DE OBRA PÚBLICA PARA PRESUPUESTOS PARTICIPATIVOS 2019 - 2020



FECHA 13 / 02 / 2019

INFORMACION BASICA

UBICACION

Administración Zonal : La Delicia

Parroquia : Pomasqui

Barrio/Sector/Cabildo/Comuna Barrio Santa Rosa de Pomasqui

Tipo de Requerimiento Espacio Público Vialidad Infraestructura

Nombre del requerimiento: Adoquinado del Pasaje N: 3

Desde: la extensión de la AV. Simon Bolivar

Hasta: hasta el pasaje todo el pasaje N: 3 60. m. de largo

Intersección mas cercana: Frente de la Granja del Tio Mario

COGESTION/GESTIÓN COMPARTIDA / CORRESPONSABILIDAD

La gestión compartida / corresponsabilidad son los aportes de la comunidad para la ejecución de la obra pública.


Ejecutará la obra mediante gestión SI NO

En caso de responder "SI", marque con una "X" el/los aportes de la comunidad para la ejecución de la obra:

Mano de Obra (Minga) Maquinaria Material Aporte económico

REFERENCIAS

CROQUIS



REFERENCIAS DEL SOLICITANTE

Form fields for Nombres y Apellidos, Teléfono convencional, Teléfono celular, Correo electrónico, Organización a la que pertenece, and Función dentro de la organización.

Zaida Sillago

0994533652

FIRMA DEL SOLICITANTE

FICHA DE SOLICITUD CIUDADANA DE OBRA PÚBLICA PARA PRESUPUESTOS PARTICIPATIVOS 2019 - 2020



FECHA: 18 / 02 / 2019

INFORMACION BASICA

UBICACION

Administración Zonal : LA DELICIA
 Parroquia : POMASQUI
 Barrio/Sector/Cabildo/Comuna URBANIZACION PUSUBUI

Tipo de Requerimiento: Espacio Público Vialidad Infraestructura

Nombre del requerimiento: Ceramiento con malla del área verde junto a la Av. Cristina Colarga

Desde: Manuel Jordán
 Hasta: Rafael Cuervo

Intersección mas cercana:

COGESTION/GESTIÓN COMPARTIDA / CORRESPONSABILIDAD

La gestión compartida / corresponsabilidad son los aportes de la comunidad para la ejecución de la obra pública.

Ejecutará la obra mediante gestión: SI NO

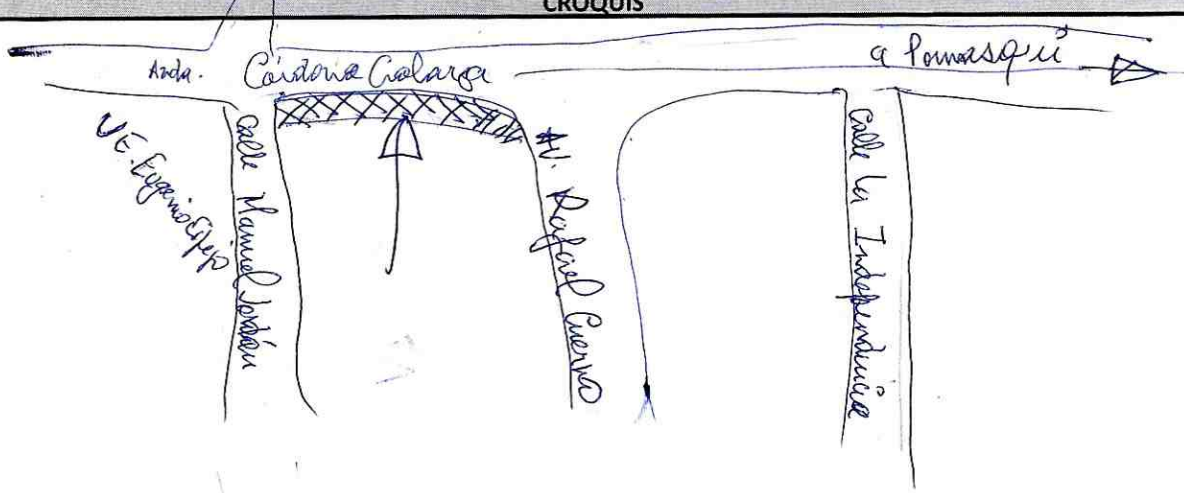
En caso de responder "SI", marque con una "X" el/los aportes de la comunidad para la ejecución de la obra:

Mano de Obra (Minga) Maquinaria Material Aporte económico

REFERENCIAS

El espacio verde está siendo utilizado actualmente para actividades contrarias a las buenas costumbres.

CROQUIS



REFERENCIAS DEL SOLICITANTE

Nombres y Apellidos: MARGARITA ESPINOSA C.
 Teléfono convencional: 2352677
 Teléfono celular: 0995606420
 Correo electrónico: espinosamargarita@gmail.com
 Organización a la que pertenece: Comité Promejoras
 Función dentro de la organización: Presidenta

FIRMA DEL SOLICITANTE

CI: 1801057306

FICHA DE SOLICITUD CIUDADANA DE OBRA PÚBLICA PARA PRESUPUESTOS PARTICIPATIVOS 2019 - 2020

QUITO
ALCALDÍA

FECHA: 18 / 02 / 2019

INFORMACIÓN BÁSICA

UBICACIÓN

Administración Zonal: LA DELICIA

Parroquia: POUASRVI

Barrio/Sector/Cabildo/Comuna: URBANIZACIÓN POUASRVI

Tipo de Requerimiento: Espacio Público Vialidad Infraestructura

Nombre del requerimiento: Construcción de servicios higiénicos en los áreas deportivas junto a los canchas en el parque de la Urbanización.

Desde:

Hasta:

Intersección mas cercana:

COGESTION/GESTIÓN COMPARTIDA / CORRESPONSABILIDAD

La gestión compartida / corresponsabilidad son los aportes de la comunidad para la ejecución de la obra pública.

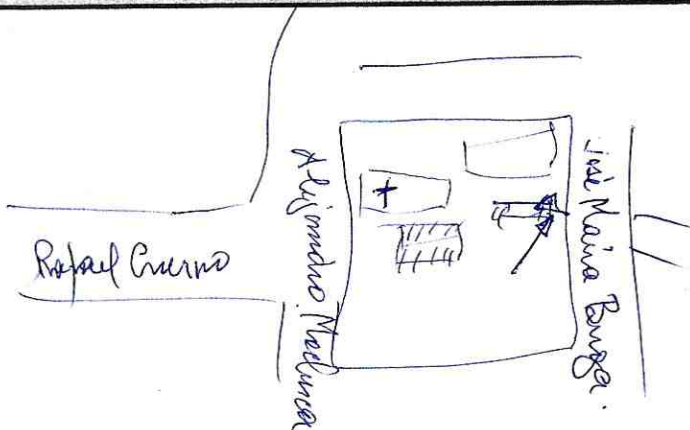
Ejecutará la obra mediante gestión: SI NO

En caso de responder "SI", marque con una "X" el/los aportes de la comunidad para la ejecución de la obra:

Mano de Obra (Minga) Maquinaria Material Aporte económico

REFERENCIAS

CROQUIS



REFERENCIAS DEL SOLICITANTE

Nombres y Apellidos: MARGARITA ESPINOSA E.

Teléfono convencional: 2352677

Teléfono celular: 0995606420

Correo electrónico: espinosamargarita@gmail.com

Organización a la que pertenece: Comité Promotoras

Función dentro de la organización: Presidente

FIRMA DEL SOLICITANTE

CI: 1801057306

FICHA DE SOLICITUD CIUDADANA DE OBRA PÚBLICA PARA PRESUPUESTOS PARTICIPATIVOS 2019 - 2020



FECHA: 19 / 02 / 2019

INFORMACION BASICA

UBICACION

Administración Zonal: LA DELICIA

Parroquia: POMASQUI

Barrio/Sector/Cabildo/Comuna LA FLORIDA

Tipo de Requerimiento: Espacio Público Vialidad Infraestructura

Nombre del requerimiento: ADOQUINADO DE LA CALLE JOSE DE LA CUADRA

Desde: CALLE CRISTOBAL GANGETENA

Hasta: FINAL

Intersección mas cercana:

COGESTION/GESTIÓN COMPARTIDA / CORRESPONSABILIDAD

Gestión compartida / corresponsabilidad son los aportes de la comunidad para la ejecución de la obra pública.


Ejecutará la obra mediante gestión: SI X NO

En caso de responder "SI", marque con una "X" el/los aportes de la comunidad para la ejecución de la obra:

Mano de Obra (Minga) Maquinaria Material Aporte económico

REFERENCIAS

CROQUIS



REFERENCIAS DEL SOLICITANTE

Nombres y Apellidos: JULIO CESAR LLAMUCA
 Teléfono convencional: 235 4994
 Teléfono celular: 09 96 78 88 25
 Correo electrónico: julio.llamuca.72@hotmail.com
 Organización a la que pertenece: BARRIO LA FLORIDA
 Función dentro de la organización: PRESIDENTE

FIRMA DEL SOLICITANTE

CI: 0201292539

FICHA DE SOLICITUD CIUDADANA DE OBRA PÚBLICA PARA PRESUPUESTOS PARTICIPATIVOS 2019 - 2020



FECHA: 20 102 12019

INFORMACION BASICA UBICACION

Administración Zonal: LA DEUCID
Parroquia: PONSQUI
Barrio/Sector/Cabildo/Comuna: BARRIO SAN CAYETANO

Tipo de Requerimiento: Espacio Público, Vialidad, Infraestructura

Nombre del requerimiento: EMPALMAMIENTO DE UN QUEBRADA (TRATAMIENTO DE AGUAS SERVIDAS)
Desde: IPOCO DE UN CAMPO DE FUTBOL
Hasta: DESEMBOCAMIENTO RIO KONGAS (VILKORITA)
Intersección mas cercana: CALLE PRINCIPAL

COGESTION/GESTION COMPARTIDA / CORRESPONSABILIDAD

a gestión compartida / corresponsabilidad son los aportes de la comunidad para la ejecución de la obra pública.
Ejecutará la obra mediante gestión: SI NO
En caso de responder "SI", marque con una "X" el/los aportes de la comunidad para la ejecución de la obra:
Mano de Obra (Minga) Maquinaria Material Aporte económico

REFERENCIAS

CROQUIS



REFERENCIAS DEL SOLICITANTE

Nombres y Apellidos: MONICA SILVA
Teléfono convencional: 2351452
Teléfono celular: 0987881701
Correo electrónico: monicasilva1979@hotmail.com
Organización a la que pertenece: DIRECTIVA BARRIO
Función dentro de la organización: PRESIDENTA

FIRMA DEL SOLICITANTE

CI: 1715466817

**FICHA DE SOLICITUD CIUDADANA DE OBRA PÚBLICA
PARA PRESUPUESTOS PARTICIPATIVOS 2019 - 2020**

QUITO
ALCALDÍA

FECHA: 11 / 03 / 2019

INFORMACION BASICA

UBICACION

Administración Zonal:	LA DELICIA				
Parroquia:	POMASQUI				
Barrio/Sector/Cabildo/Comuna	SAN RAFAEL DE MUGULLA				
Tipo de Requerimiento	Espacio Público	Vialidad	Infraestructura		
Nombre del requerimiento:	CONSTRUCCION DE UNA CASA COMUNAL				
Desde:	CUBA LIBRE				
Hasta:					
Intersección mas cercana:					

COGESTION/GESTIÓN COMPARTIDA / CORRESPONSABILIDAD


La gestión compartida / corresponsabilidad son los aportes de la comunidad para la ejecución de la obra pública.

Ejecutará la obra mediante gestión	SI	X	NO	
En caso de responder "SI", marque con una "X" el/los aportes de la comunidad para la ejecución de la obra:				
Mano de Obra (Minga)	X	Maquinaria	Material	Aporte económico

REFERENCIAS

DETRAS DE LA CANCHA DE USO MULTIPLE

CROQUIS



REFERENCIAS DEL SOLICITANTE

Nombres y Apellidos:	SILVIA ROMERO
Teléfono convencional:	2353 829
Teléfono celular:	09874 111 76
Correo electrónico:	silviaromero @ hotma
Organización a la que pertenece:	BARRO
Función dentro de la organización:	

FIRMA DEL SOLICITANTE

CI: 170994847-0

FICHA DE SOLICITUD CIUDADANA DE OBRA PÚBLICA PARA PRESUPUESTOS PARTICIPATIVOS 2019 - 2020



FECHA: 2019/03/13

INFORMACION BASICA

UBICACION

Administración Zonal: La Delicia

Parroquia: P. de S. Qui

Barrio/Sector/Cabildo/Comuna: Barrio Marieta de Veintimilla.

Tipo de Requerimiento: Espacio Público Vialidad Infraestructura

Nombre del requerimiento: La construcción de una Cancha de Uso Múltiple.

Desde:

Hasta:

Intersección más cercana:

COGESTION/GESTIÓN COMPARTIDA / CORRESPONSABILIDAD

La gestión compartida / corresponsabilidad son los aportes de la comunidad para la ejecución de la obra pública.

Ejecutará la obra mediante gestión: SI NO


En caso de responder "SI", marque con una "X" el/los aportes de la comunidad para la ejecución de la obra:

Mano de Obra (Minga) Maquinaria Material Aporte económico

REFERENCIAS

Es importante el deporte para los jóvenes, niñas por cuanto el sector carece de este tipo de canchas. Además el Barrio se está desarrollando y tenemos un gran espacio para esta obra.

CROQUIS



REFERENCIAS DEL SOLICITANTE

Nombres y Apellidos: María Julia Flores Pallo.
 Teléfono convencional: 2 357709
 Teléfono celular: 093 9364038
 Correo electrónico: comitebarrio_marietaeveintimilla@yahoo.com
 Organización a la que pertenece: Comité promejoras del Barrio Marieta de Veintimilla
 Función dentro de la organización: Presidenta del Barrio

M. Julia Flores
 FIRMA DEL SOLICITANTE

CI: 170460162-2

FICHA DE SOLICITUD CIUDADANA DE OBRA PÚBLICA PARA PRESUPUESTOS PARTICIPATIVOS 2019 - 2020

QUITO
ALCALDÍA

FECHA: 2019 / MARZO / 20

INFORMACION BASICA			
UBICACION			
Administración Zonal:	LA DULCIA		
Parroquia:	POMASQUI		
Barrio/Sector/Cabildo/Comuna	LA PAMPA		
Tipo de Requerimiento	Espacio Público	<input checked="" type="checkbox"/>	Vialidad
			Infraestructura
Nombre del requerimiento:	CONSTRUCCION CASA COMUNAL.		
Desde:	MAYO/2019		
Hasta:	AGOSTO/2019		
Intersección mas cercana:			

COGESTION/GESTIÓN COMPARTIDA / CORRESPONSABILIDAD			
La gestión compartida / corresponsabilidad son los aportes de la comunidad para la ejecución de la obra pública.			
Ejecutará la obra mediante gestión	SI	<input checked="" type="checkbox"/>	NO
En caso de responder "SI", marque con una "X" el/los aportes de la comunidad para la ejecución de la obra:			
Mano de Obra (Minga)	<input checked="" type="checkbox"/>	Maquinaria	<input type="checkbox"/>
		Material	<input checked="" type="checkbox"/>
		Aporte económico	<input checked="" type="checkbox"/>

REFERENCIAS			

CROQUIS	

REFERENCIAS DEL SOLICITANTE	
Nombres y Apellidos:	MIRTHA LILLY SYLVA FUSEAU
Teléfono convencional:	3490529
Teléfono celular:	0986125340
Correo electrónico:	mlsylva20@gmail.com
Organización a la que pertenece:	Asociación de moradores La Pampa
Función dentro de la organización:	Presidenta.

Lilly de Mathis

FIRMA DEL SOLICITANTE

CI: 1702523323

FICHA DE SOLICITUD CIUDADANA DE OBRA PÚBLICA PARA PRESUPUESTOS PARTICIPATIVOS 2019 - 2020



FECHA: 20 / 03 / 19

INFORMACION BASICA

UBICACION

Administración Zonal: LA DELICIA

Parroquia: POMASQUI

Barrio/Sector/Cabildo/Comuna: BARRIO SAN LUIS

Tipo de Requerimiento: Espacio Público Vialidad Infraestructura

Nombre del requerimiento: CONSTRUCCION CASA COMUNAL

Desde: DOLORES GUAYASA MIN.

Hasta:

Intersección mas cercana:

COGESTION/GESTIÓN COMPARTIDA / CORRESPONSABILIDAD

La gestión compartida / corresponsabilidad son los aportes de la comunidad para la ejecución de la obra pública.

Ejecutará la obra mediante gestión: SI NO X

En caso de responder "SI", marque con una "X" el/los aportes de la comunidad para la ejecución de la obra:

Mano de Obra (Minga) Maquinaria Material Aporte económico

REFERENCIAS

Área Verde municipal, espacio junto a la cancha de uso múltiple.

CROQUIS



REFERENCIAS DEL SOLICITANTE

Nombres y Apellidos: SEÑORAL MARIANA CIAUJO

Teléfono convencional: 2354591

Teléfono celular: 0991687826

Correo electrónico: maantoniovasquez-28@hotmail.com

Organización a la que pertenece: DIRECTIVA PRESIDENTA COMITE PRO MEJORAS.

Función dentro de la organización: PRESIDENTA.

Mariana Ciaujo
FIRMA DEL SOLICITANTE

CI: 170134415-0

FICHA DE SOLICITUD CIUDADANA DE OBRA PÚBLICA PARA PRESUPUESTOS PARTICIPATIVOS 2019 - 2020



FECHA: 20 / 03 / 2019

INFORMACIÓN BÁSICA

UBICACION

Administración Zonal : LA DEUCIA
 Parroquia : PDNASQUI
 Barrio/Sector/Cabildo/Comuna HUERTOS FAMILIARES
 Tipo de Requerimiento: Espacio Público Vialidad Infraestructura
 Nombre del requerimiento: BORBILLOS y ADOQUINAMIENTO CALLE KALCOCHIMA
 Desde:
 Hasta:
 Intersección mas cercana: AV. LOS PAJAROS

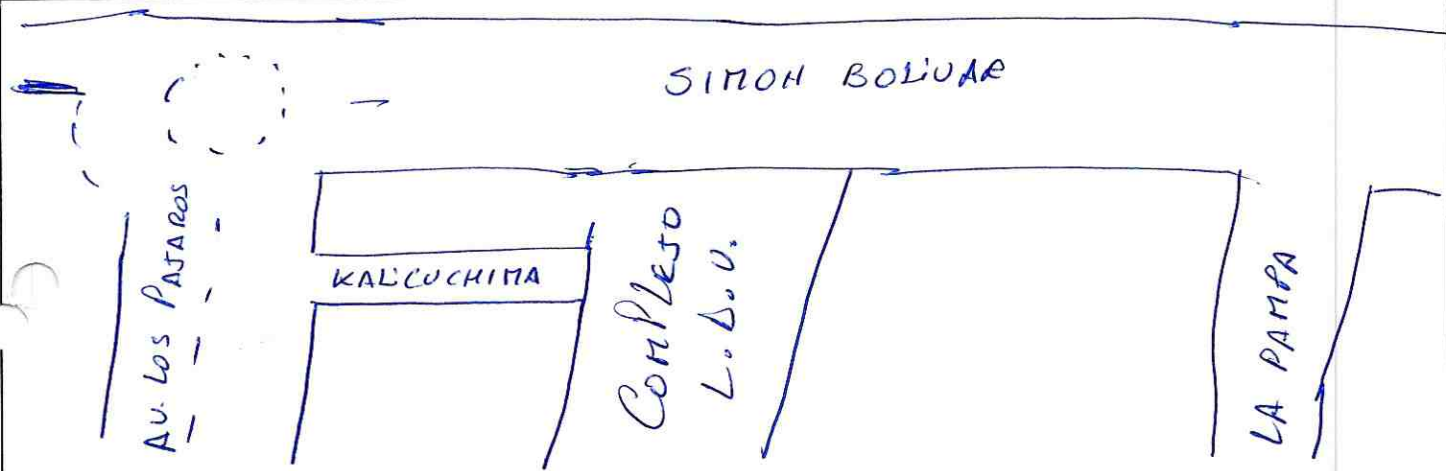
COGESTION/GESTIÓN COMPARTIDA / CORRESPONSABILIDAD

La gestión compartida / corresponsabilidad son los aportes de la comunidad para la ejecución de la obra pública.
 Ejecutará la obra mediante gestión SI NO
 En caso de responder "SI", marque con una "X" el/los aportes de la comunidad para la ejecución de la obra:
 Mano de Obra (Minga) Maquinaria Material Aporte económico

REFERENCIAS

TRAS COMPLEJO L.D.U.

CROQUIS



REFERENCIAS DEL SOLICITANTE

Nombres y Apellidos: HUGO PATRICIO PADILLA HERNANDEZ
 Teléfono convencional : 3492046
 Teléfono celular : 0991345555
 Correo electrónico : padilla.patricio@hotmail.com
 Organización a la que pertenece: COMITE HUERTOS FAMILIARES
 Función dentro de la organización: PRESIDENTE

FIRMA DEL SOLICITANTE

CI: 1708856453

FICHA DE SOLICITUD CIUDADANA DE OBRA PÚBLICA PARA PRESUPUESTOS PARTICIPATIVOS 2019 - 2020



FECHA: 25 / 03 / 2019

INFORMACION BASICA

UBICACION

Administración Zonal: LA DELICIA
Parroquia: POMASQUI

Barrio/Sector/Cabildo/Comuna: STA TERESITA

Tipo de Requerimiento: Espacio Público Vialidad Infraestructura

Nombre del requerimiento: ADOQUINAMIENTO PASAJE E-3A

Desde: CALLE MARQUETA VEINTE MILLA (ACERA NOROCCIDENTAL)

Hasta: EL FONDO DEL PASAJE E-3A - MEDIDAS = 6x40 = 240 m²

Intersección mas cercana: MARQUETA VEINTE MILLA

COGESTION/GESTIÓN COMPARTIDA / CORRESPONSABILIDAD

gestión compartida / corresponsabilidad son los aportes de la comunidad para la ejecución de la obra pública.

Ejecutará la obra mediante gestión: SI NO

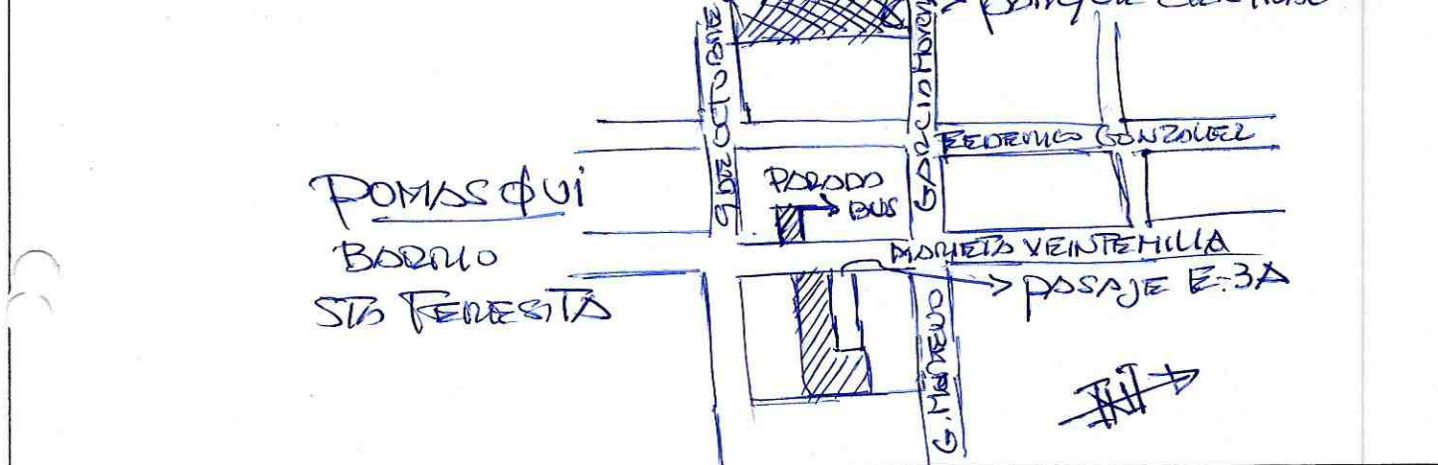
En caso de responder "SI", marque con una "X" el/los aportes de la comunidad para la ejecución de la obra:

Mano de Obra (Minga) Maquinaria Material Aporte económico

REFERENCIAS

EL PASAJE E-3A ESTÁ UBICADO FUENTE A LOS PARRALES DE BUSETAS GUARDABARRA. TIENE UNA EXTENSION DE 6M DE ANCHO Y 40 M² DE LONGITUD. AL MOMENTO SE ENCUENTRA ENTERRADO Y CUENTA CON PLANTA CILLADO REALIZADO POR EL PROPIETARIO, CUYO FUD EN QUE ESTÁ EN EL CENTRO DE POMASQUI A 300 M - DEL PARRAL CENTRAL.

CROQUIS



REFERENCIAS DEL SOLICITANTE

Nombres y Apellidos: ANGEL FEDERICO CARRILLO JARAMILLO
Teléfono convencional: 2352-427
Teléfono celular: 0998003106
Correo electrónico: angel.carrillo.j@hotmail.com
Organización a la que pertenece:
Función dentro de la organización:

FIRMA DEL SOLICITANTE

CI: 170509807-5

Nota: Si el Sitio de intervención no cuenta con Alcantarillado, Agua Potable, Red Eléctrica, no es Barrio Regularizado y no tiene Trazado Vial Aprobado, no es elegible para consideración en presupuestos participativos

FICHA DE SOLICITUD CIUDADANA DE OBRA PÚBLICA PARA PRESUPUESTOS PARTICIPATIVOS 2019 - 2020

QUITO
ALCALDÍA

FECHA: 20 / 03 / 2019

INFORMACIÓN BÁSICA

UBICACIÓN

Administración Zonal:			
Parroquia: <u>PONASQUE</u>			
Barrio/Sector/Cabildo/Comuna: <u>BARRIO LASTOLAS</u>			
Tipo de Requerimiento	Espacio Público	Vialidad	Infraestructura <input checked="" type="checkbox"/>
Nombre del requerimiento:	<u>CONSTRUCCION DE UNA SALA DE VELACIONES,</u>		
Desde:	<u>MARCELYNA VILLUOS. Y PASASE. 0281922</u>		
Hasta:			
sección mas cercana:			

COGESTION/GESTIÓN COMPARTIDA / CORRESPONSABILIDAD

gestión compartida / corresponsabilidad son los aportes de la comunidad para la ejecución de la obra pública.

Ejecutará la obra mediante gestión	<input checked="" type="checkbox"/> SI	<input type="checkbox"/> NO
------------------------------------	--	-----------------------------

En caso de responder "SI", marque con una "X" el/los aportes de la comunidad para la ejecución de la obra:

Mano de Obra (Minga)	Maquinaria	Material	Aporte económico
----------------------	------------	----------	------------------

REFERENCIAS

UBICACION: A CONTINUACION DE LA CASA DEL BARRIO LASTOLAS

CROQUIS

VARIOS

PROPIETARIO

CASA.
BARRIL

ESPACIO
DISPONIBLE

CASA DEL
TESIDO.

REFERENCIAS DEL SOLICITANTE

Nombres y Apellidos:	<u>SEGUNDO WILSON CARRERA PANCHEZ.</u>
Teléfono convencional:	<u>022352465.</u>
Teléfono celular:	<u>0995916462.</u>
Correo electrónico:	<u>segundo.wilson.1959@gmail.com.</u>
Organización a la que pertenece:	<u>PRESIDENTE DEL BARRIO LASTOLAS</u>
Función dentro de la organización:	<u>PRESIDENTE</u>

FIRMA DEL SOLICITANTE

CI: 1704327749

INFORME DE REGULACIÓN METROPOLITANA

Municipio del Distrito Metropolitano de Quito



IRM - CONSULTA

*INFORMACIÓN PREDIAL EN UNIPROPIEDAD

DATOS DEL TITULAR DE DOMINIO

C.C./R.U.C.: 1760003410001
 Nombre o razón social: MUNICIPIO DEL DISTRITO METROPOLITANO DE QUITO

DATOS DEL PREDIO

Número de predio: 281922
 Geo clave: 170105770076009111
 Clave catastral anterior: 14310 02 003 000 000 000
 En derechos y acciones: NO

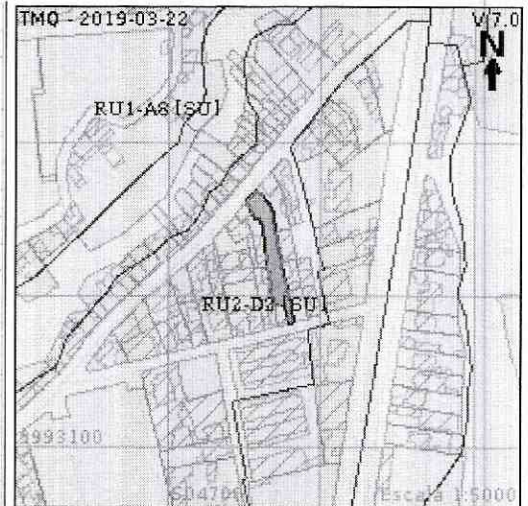
ÁREAS DE CONSTRUCCIÓN

Área de construcción cubierta: 286.78 m2
 Área de construcción abierta: 0.00 m2
 Área bruta total de construcción: **286.78 m2**

DATOS DEL LOTE

Área según escritura: 814.73 m2
 Área gráfica: 769.49 m2
 Frente total: 15.75 m
 Máximo ETAM permitido: 10.00 % = 81.47 m2 [SU]
 Zona Metropolitana: LA DELICIA
 Parroquia: POMASQUI
 Barrio/Sector: LAS TOLAS
 Dependencia administrativa: Administración Zonal la Delicia
 Aplica a incremento de pisos:

*IMPLANTACIÓN GRÁFICA DEL LOTE



CALLES

Fuente	Calle	Ancho (m)	Referencia	Nomenclatura
SIREC-Q	LA INDEPENDENCIA	0		
SIREC-Q	MANUEL CASTELLANOS	0		S5

REGULACIONES

ZONIFICACIÓN

Zona: D2 (D302-80)
 Lote mínimo: 300 m2
 Frente mínimo: 10 m
 COS total: 160 %
 COS en planta baja: 80 %

PISOS
 Altura: 8 m
 Número de pisos: 2

RETIROS

Frontal: 0 m
 Lateral: 0 m
 Posterior: 3 m
 Entre bloques: 6 m

Forma de ocupación del suelo: (D) Sobre línea de fábrica
 Uso de suelo: (RU2) Residencial Urbano 2

Clasificación del suelo: (SU) Suelo Urbano
 Factibilidad de servicios básicos: SI

AFECTACIONES/PROTECCIONES

Descripción	Tipo	Derecho de vía	Retiro (m)	Observación
-------------	------	----------------	------------	-------------

OBSERVACIONES

Previo a iniciar algún proceso de habilitación o edificación en el lote, procederá a la rectificación de áreas conforme lo establece la Ordenanza No. 0126.

NOTAS

- Los datos aquí representados están referidos al Plan de Uso y Ocupación del Suelo e instrumentos de planificación complementarios, vigentes en el DMQ.
- * Esta información consta en los archivos catastrales del MDMDQ. Si existe algún error acercarse a las unidades desconcentradas de Catastro de la Administración Zonal correspondiente para la actualización y corrección respectiva.
- Este informe no representa título legal alguno que perjudique a terceros.
- Este informe no autoriza ningún trabajo de construcción o división de lotes, tampoco autoriza el funcionamiento de actividad alguna.

- "ETAM" es el "Error Técnico Aceptable de Medición", expresado en porcentaje y m², que se acepta entre el área establecida en el Título de Propiedad (escritura), y la superficie del lote de terreno proveniente de la medición realizada por el MDMQ, dentro del proceso de regularización de excedentes y diferencias de superficies, conforme lo establecido en el Artículo 481.1 del COOTAD; y, a la Ordenanza Metropolitana 0126 sancionada el 19 de julio de 2016.

- Para iniciar cualquier proceso de habilitación de la edificación del suelo o actividad, se deberá obtener el RIM respectivo en la administración zonal correspondiente.

- Este informe tendrá validez durante el tiempo de vigencia del PUOS.

- Para la habilitación de suelo y edificación los lotes ubicados en área rural solicitará a la EPMAPS factibilidad de servicios de agua potable y alcantarillado.

© Municipio del Distrito Metropolitano de Quito
 Secretaría de Territorio Hábitat y Vivienda
 2011 - 2019

FICHA DE SOLICITUD CIUDADANA DE OBRA PÚBLICA PARA PRESUPUESTOS PARTICIPATIVOS 2019 - 2020



FECHA: 22 / 03 / 2019

INFORMACION BASICA

UBICACION

Administración Zonal: _____

Parroquia: Panamá

Barrio/Sector/Cabildo/Comuna: SAN JOSÉ MTO.

Tipo de Requerimiento	Espacio Público	Vialidad	Infraestructura
-----------------------	-----------------	----------	-----------------

Nombre del requerimiento: ADQUERIDO DE LA CADU. PROLONGACIÓN 27 de Febrero.

Desde: _____

Hasta: _____

Intersección mas cercana: 27 de Mayo.

COGESTION/GESTIÓN COMPARTIDA / CORRESPONSABILIDAD

gestión compartida / corresponsabilidad son los aportes de la comunidad para la ejecución de la obra pública.

Ejecutará la obra mediante gestión: SI NO

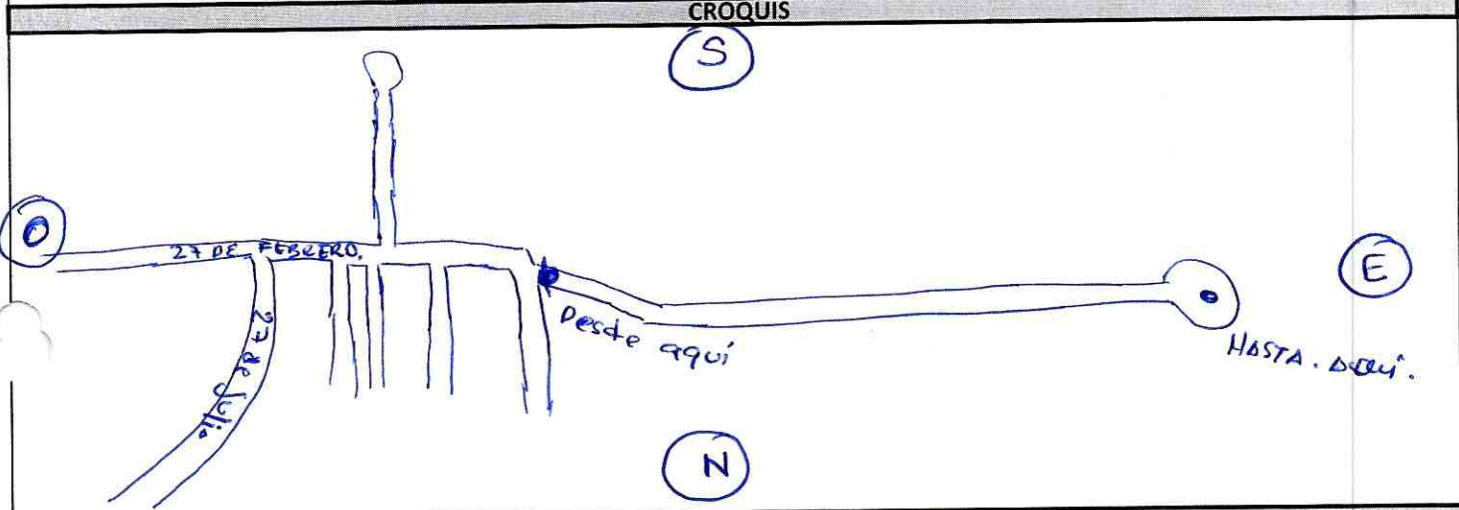
En caso de responder "SI", marque con una "X" el/los aportes de la comunidad para la ejecución de la obra:

Mano de Obra (Minga)	<input checked="" type="checkbox"/>	Maquinaria	<input type="checkbox"/>	Material	<input type="checkbox"/>	Aporte económico	<input checked="" type="checkbox"/>
----------------------	-------------------------------------	------------	--------------------------	----------	--------------------------	------------------	-------------------------------------

REFERENCIAS

TIMBRADO DEL BUS QUE LLEGA A SAN JOSÉ 2 CUADRA HACIA ADELANTE. HASTA LA CALLE TRANSVERSAL QUE VA A LA DERECHA.

CROQUIS



REFERENCIAS DEL SOLICITANTE

Nombres y Apellidos:	<u>FLEGGY SANTIAGO ANDRÉS LOZADA.</u>
Teléfono convencional:	_____
Teléfono celular:	<u>0960 999 889</u>
Correo electrónico:	<u>santiago_lozadas@gmail.com</u>
Organización a la que pertenece:	_____
Función dentro de la organización:	<u>Presidente.</u>

FIRMA DEL SOLICITANTE

CI: 173094234.

FICHA DE SOLICITUD CIUDADANA DE OBRA PÚBLICA PARA PRESUPUESTOS PARTICIPATIVOS 2019 - 2020



FECHA 18 / 03 / 2019

INFORMACION BASICA

UBICACION

Administración Zonal : LA DELICIA

Parroquia : POMASQUI

Barrio/Sector/Cabildo/Comuna SAN JOSE

Tipo de Requerimiento: Espacio Público Vialidad Infraestructura X

Nombre del requerimiento: REMODELACION CASA COMUNAL

Desde: LA UBICACIÓN DE LA CASA COMUNAL ES GUILLERMO VALDIVIEZO Y 27 DE JUNIO

Hasta: CASA COMUNAL

Intersección mas cercana: CALLE GUILLERMO VALDIVIEZO

COGESTION/GESTIÓN COMPARTIDA / CORRESPONSABILIDAD

La gestión compartida / corresponsabilidad son los aportes de la comunidad para la ejecución de la obra pública.

Ejecutará la obra mediante gestión: SI NO X

En caso de responder "SI", marque con una "X" el/los aportes de la comunidad para la ejecución de la obra:

Mano de Obra (Minga) Maquinaria Material Aporte económico

REFERENCIAS

SOLICITAMOS LA REMODELACION DE NUESTRA CASA COMUNAL TANTO LA FACHADA POR DENTRO Y POR FUERA, TAMBIEN

LAS VENTANAS, VIDRIOS Y LA PUERTA PRINCIPAL, ADICIONAL NECESITAMOS LA REVISION DE LAS CONECCIONES

ELECTRICAS Y LA REMODELACION DE LOS BANOS.

TODO ESTO CON EL FIN DE TENER UN ESPACIO DIGNO DEL BARRIO.

CROQUIS



REFERENCIAS DEL SOLICITANTE

Nombres y Apellidos: MARCO VINICIO LOPEZ

Teléfono convencional : 2350964

Teléfono celular : 099633450-0998901907

Correo electrónico : steffy_cr2104@hotmail.com

Organización a la que pertenece: DIRECTIVA PRO-MEJORAS BARRIO SAN JOSE

Función dentro de la organización: PRESIDENTE BARRIO SAN JOSE

Marco Vinicio Lopez
FIRMA DEL SOLICITANTE
CI: 060236624-7

FICHA DE SOLICITUD CIUDADANA DE OBRA PÚBLICA PARA PRESUPUESTOS PARTICIPATIVOS 2019 - 2020

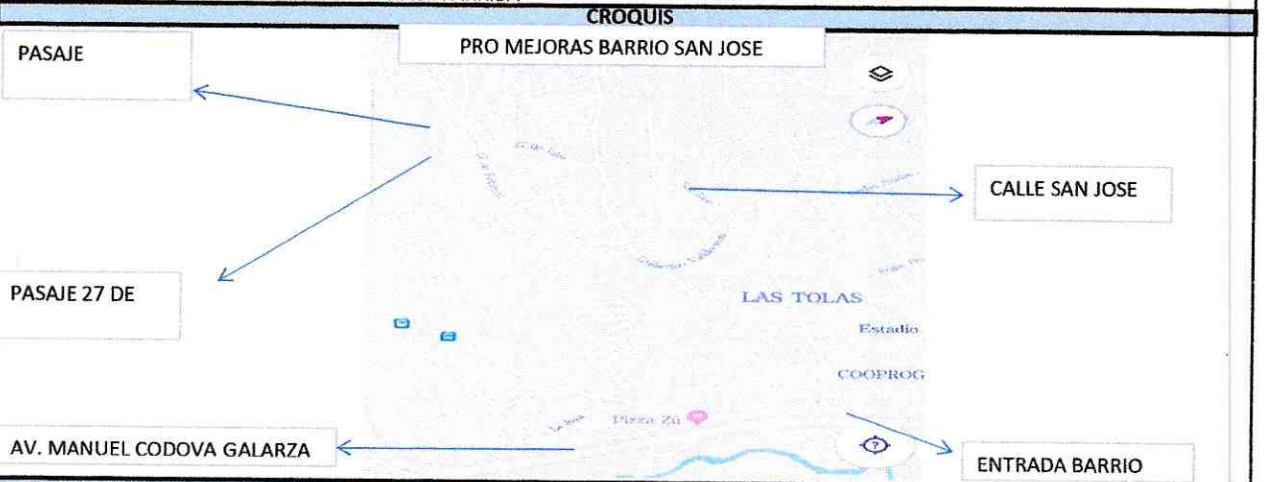
FECHA 18 / 03 / 2019



INFORMACIÓN BÁSICA			
UBICACIÓN			
Administración Zonal :	LA DELICIA		
Parroquia :	POMASQUI		
Barrio/Sector/Cabildo/Comuna SAN JOSE			
Tipo de Requerimiento	Espacio Público	<input checked="" type="checkbox"/> Vialidad	<input checked="" type="checkbox"/> Infraestructura
Nombre del requerimiento:	ADOQUINADO DE LA TERMINACION DE LA CALLE SAN JOSE Y LOS PASAJES 27 DE FEBRERO Y PASAJE SALGUERO		
Desde:	LA INTERSECCION DE LA GUILLERMO VALDIVIESO, HASTA LA PARTE DE ARRIBA QUE TERMINA LA CALLE SAN JOSE		
Hasta:	Y TERMINANOS CON LOS PASAJES DE LA 27 DE JUNIO Y 27 DE FEBRERO.		
Intersección mas cercana:	LA GUILLEMO VALVIESO CONECTA CON TODAS LAS OTRAS CALLES MENSIONADAS		
COGESTION/GESTIÓN COMPARTIDA / CORRESPONSABILIDAD			
La gestión compartida / corresponsabilidad son los aportes de la comunidad para la ejecución de la obra pública.			
Ejecutará la obra mediante gestión	<input type="checkbox"/> SI	<input type="checkbox"/> NO	<input checked="" type="checkbox"/> X
En caso de responder "SI", marque con una "X" el/los aportes de la comunidad para la ejecución de la obra:			
Mano de Obra (Minga)	<input type="checkbox"/> Maquinaria	<input type="checkbox"/> Material	<input type="checkbox"/> Aporte económico

REFERENCIAS

SE SOLICITA EL ADOQUINAMIENTO DE LA TERMINACION DEL LA CALLE SAN JOSE, LA OBRA INICIA EN LA CALLE GUILLERMO VALDIVIESO HASTA EL FINAL DE LA CALLE SAN JOSE, DE IGUAL MANERA LOS ADOQUINADOS DE LOS PASAJES UBICADOS EN LA CALLE, 27 DE FEBRERO E A LADO DERECHO DE LA CALLE EL PASAJE QUE LLEVA EL MISMO NOMBRE DE LA CALLE. DE IGUAL FORMA SOLICITAMOS EL ADOQUINADO DEL PASAJE SALGUERO UBICADO EN LA CALLE 27 JUNIO A LADO DERECHO HACIA ARRIBA



REFERENCIAS DEL SOLICITANTE	
Nombres y Apellidos:	MARCO VINICIO LOPEZ
Teléfono convencional :	2350964
Teléfono celular :	099633450-0998901907
Correo electrónico	steffy_cr2104@hotmail.com
Organización a la que pertenece:	DIRECTIVA PRO-MEJORAS BARRIO SAN JOSE
Función dentro de la organización:	PRESIDENTE BARRIO SAN JOSE

Man V. Lopez
 FIRMA DEL SOLICITANTE
 CI: 060136624-7

UBICACION													
No.	No. Trámite/ GROC	Fecha del Pedido	Nombre del proponente	Parroquia	Barrio o Sector	Tipo de obra	Nombre Propositor de Obras Públicas	Proyecto a que pertenece	Observaciones	Facibilidad	Presupuesto	Contactos	TÉCNICO RESPONSABLE
47	2019-041481	27/3/2019	Carolina Parra	COTOCOLLAO	San José de Jarín Baja	Construcción de Casa Comunal y colocación de juegos infantiles (Nicolás Alba y Mariela Jacome)	Construcción Parque San José de Jarín Baja II Etapa, Ubicada entre las calles Nicolás Alba y Mariela Jacome	INFRAESTRUCTURA	Se puede realizar la colocación de juegos y la casa comunal NO ES VÁLIDA es interesado deben presentar el convenio de Use	SI		2595827-0979070278	Ing. Silvio Ordóñez
48	2019-041797	28/3/2019	Ximena Meneses	COTOCOLLAO	Cercasolca	Modificación de veredas en el Salón de Catering		INFRAESTRUCTURA		SI	2494126-0985156422	Ing. Silvio Ordóñez	
49	2019-041798	29/3/2019	Susana Vélez	COTOCOLLAO	Cooperativa Pablo Arturo Suarez	Bordillos y adoquinado, Twintax y jambet (Calle San Vicente)		VIALIDAD	NO corresponde a la administración zonal se envía a la zona norte con oficio	NO	0988281409-	Ing. Silvio Ordóñez	
50	2019-041808	28/3/2019	Julie Cavillos	COTOCOLLAO	Quito Norte	Construcción de baterías sanitarias, (Petro Fieric y José María Guerrero)		INFRAESTRUCTURA	Solicitar convenio de Use del predio	NO	2535231-0996864923	Ing. Silvio Ordóñez	
51	2019-056240	20/3/2019	Cristina Plus	COTOCOLLAO	Villas Aurora	Restauración e implementación del Parque Luciane Andrade Marín		ESPACIO PUBLICO		SI		Ing. Silvia Ordóñez	
52	2019-056240	20/3/2019	Cristina Plus	COTOCOLLAO	Villas Aurora	Iluminación del Piquete de Villas Aurora - Parque inteligente		ESPACIO PUBLICO	Se envía a EMSEGUIDAD-Q para que den el trámite pertinente.	NO	22596441-0995958051	Ing. Silvio Ordóñez	
53	2019-056240	20/3/2019	Cristina Plus	COTOCOLLAO	Villas Aurora	Iluminación del Piquete de Villas Aurora - Parque inteligente		ESPACIO PUBLICO				Ing. Silvio Ordóñez	
54	2019-0562738	1/3/2019	Jaime Villaresi	Pacto	San Juan de Ingapi	Adoquinado de la vía desde Piquete hasta San Juan de Ingapi		VIALIDAD		SI			
55	2019-056395	28/3/2019	Raúl Prado	Pacto	El Paraiso	Adecuación de vías principales (calles costanera, erquídeas y venecianas)		VIALIDAD	NO es factible ya que no cuenta con trazado vial	NO			
56	2019-017297	5/2/2019	Jaime Villaresi	Pacto	El Paraiso	Construcción de cancha sintética múltiple (techado, tribuna, iluminación, cerramiento y baterías sanitarias)		ESPACIO PUBLICO	NO es factible, no hay legalidad de predio	NO			
57	2019-017297	5/2/2019	Jaime Villaresi	Pacto	La Ocelida	Construcción de bardillos y adoquinado (Vía principal La Ocelida)		VIALIDAD	Inspección para ver el tramo				
58	2019-017297	8/2/2019	Comelio Fierres	Pacto	Pacto Centre	Reubicación del mercado municipal		INFRAESTRUCTURA	NO es factible, no hay legalidad de predio	NO			
59	2019-040421	28/3/2019	Cleria Revelo	Pacto	Rio Chiripi	Arreglo de la vía y sendero del rio Chiripi		VIALIDAD	NO es factible ya que no cuenta con trazado vial	NO			
60	2019-041751	28/3/2019	Wilfrido Velásquez	Pacto	Pacto Centro	Construcción de vitrales en la cancha de voley, baterías sanitarias y cancha sintética de uel)		ESPACIO PUBLICO	Inspección para ver el sitio				
61	2019-016721	4/2/2019	Patricia Chimunga	Pacto	Rio Aucepe	Colocación de juegos inclusivos		ESPACIO PUBLICO	NO existe predio	NO			
62	2019-041792	29/3/2019	Irma Ojeda	Pacto	Pacto Centre	Colocación de coque sintético y área de recreación infantil (junto a los canchitos de uel)		ESPACIO PUBLICO		SI			
63	2019-041796	29/3/2019	Irma Ojeda	Pacto	La Florida Alta	Colocación de coque sintético en la cancha de U.E. 24 de Julio		ESPACIO PUBLICO	NO es factible, no hay legalidad de predio	NO			
64	2019-016721	4/2/2019	Patricia Chimunga	Pacto	Rio Aucepe	Construcción de bardillos y adoquinado		VIALIDAD		SI			
65	2019		Sergio Basantes	Pacto	Pacto Loma	Construcción de bordillos y adoquinado en la vía principal Pecho Loma la Bellca.		VIALIDAD	Verificar el tramo	SI			
66				Naregallo	Las Orquídeas	Extensión de la red de alcantarillado y el adoquinado en la calle San Jorge		INFRAESTRUCTURA	Enviar EPMAPS NO es competencia de AZLD	NO			
67				Naregallo	Comuna Santa Elena	Construcción de la 3 etapa del coliseo comunal		INFRAESTRUCTURA	NO EXISTE CATASTRO	NO			
68	2019-041142	28/3/2019	Patricio Calderin	Naregallo	Miraflores	Adoquinado en el Barrio Miraflores.		VIALIDAD	Para inspección al site	SI			

REGISTRO		UBICACIÓN			OBRA PÚBLICA		TECNICO RESPONSABLE						
No.	No. Tramite/ GDOC	Fecha del Pedido	Nombre del proponente	Parroquia	Barrio o Sector	Tipo de obra	Nombre Propuesto de Obras Públicas	Proyecto a que pertenece	Observaciones	Factibilidad	Presupuesto	Contactos	
35				CONDADO	Roldas-Cangahua	Recuperación de cancha de voley e instalación de juegos inclusivos, del sector "La Amistad" ubicada entre las calles Ocaña y Ocaña 238		ESPACIO PUBLICO		SI			Arq. Christian Muze
36	2019-041176	29/3/2019	Cecilia Chimurru	CONDADO	San José Obrero II Etapa	Instalación de juegos inclusivos y máquina de fotocopias, en fracción del barrio.		ESPACIO PUBLICO	Pedro 35/4151	SI	4316019-098672501		Arq. Christian Muze
37	2019-042289	1/4/2019	Viviana Pinto	CONDADO	San Enrique de Velasco	Completar cambios de uso múltiple de la calle Yanacon y calle "A" Bañeras sanitarias, iluminación, terminación de la cancha de voley.		ESPACIO PUBLICO	Para la iluminación de Bañeras y construcción de Bañeras sanitarias los interesados adjuntar el convenio de Uso del Predio Municipal	SI	098403931-		Arq. Christian Muze
38	2019-041821	29/3/2019	José Luis Cárdenas	CONDADO	Rancho José Perilla Imbovira	Adquirir terreno de la calle Ilaie y Calle Imbovira		VIALIDAD		SI	3388156-0994094728		Arq. Christian Muze
39	2019-041805	29/3/2019	Rafael Carpio	CONDADO	Roldas-La Paz Baja	Cerramiento de media y fresa deportiva, en las calles N°18 y Ocaña (predio 324652)		ESPACIO PUBLICO	Solicitud repetida 2019-041822 se sugiere que sea una intervención integral en el área verde	SI	2499803-0992785944		Arq. Christian Muze
40	2019-049172	29/3/2019	Marco Collaguazo	CONDADO	Uyachiñi Bajo	Instalación de juegos infantiles		ESPACIO PUBLICO	El predio no es municipal	NO	0985315308		Arq. Christian Muze
41	2019-041699	1/4/2019	Carlos Calixto	CONDADO	15 de Julio	Adquirir terreno de la calle Río Babá, hasta la Calle Libertador.		VIALIDAD		NO	3390457-0991040907		Arq. Christian Muze
42	2019-029474	26/7/2019	Luis Humberto Pérez Torres	CONDADO	Ciudadela La Ciénega	Restauración / construcción de aceras, Calle Desdoblamiento Perollón, Calle Jaime Albilla y transversales		VIALIDAD	Las aceras deberán realizar los frentones de acuerdo a Ordenanza N° 0282, en lo referente al señalamiento de las calles los interesados deberán priorizar una de las vías	SI	2396961-0987801384		Ing. Patricia Amas
43				CONDADO	Ponceno Alto	Implementación de juegos inclusivos, Mariano Paredes y Mariano Paredes (N°14)		ESPACIO PUBLICO		SI			Ing. Patricia Amas
44	2019-041688	29/3/2019	Carlos Humberto Terfán González	CONDADO	Ponceno Alto	Parqueamiento de aceras y reparación de bordillos, Mariano Paredes y Paredes (N°28)		VIALIDAD	Las aceras deberán realizar los frentones de acuerdo a Ordenanza N° 0282	NO	2472688-0999791049		Ing. Patricia Amas
45				CONDADO	Ponceno Alto	Adquirir terreno e instalación del pasaje NTBB		VIALIDAD	NO es factible ya que no cuenta con trazado vial	NO			Ing. Patricia Amas
46	2019-041802	27/3/2019	Paul Vasquez	CONDADO	La Delicia	Construcción de casa comunal, calle García Díaz Alan y Saablier de Gaviro		ESPACIO PUBLICO	NO ADQUIRIR CONVENIO DE USO	NO	2391431-0996534424		Ing. Patricia Amas

No.	UBICACION		OSIA PUBLICA		Nombre del proponente		Periferia	Barrio o Sector	Tipo de obra	Nombre Propuesto de Obras Publicas	Proyecto a que pertenece	Observaciones	Facibilidad	Presupuesto	Contactos	TECNICO RESPONSABLE
	No. Tramite/ GBOC	Fecha del Pedido	Nombre del proponente	Periferia	Barrio o Sector	Nombre Propuesto de Obras Publicas										
69																
70																
71																
72	2019-041811	29/07/2019	Navegillio	Hospiblaro	Construcción de un parque natural con elementos de distracción.	Construcción de un parque natural con elementos de distracción.	Navegillio	Hospiblaro	Construcción de la planta de tratamiento de desechos	NO EXISTE CATASTRO	ESPACIO PUBLICO	NO EXISTE CATASTRO	NO			
73	2019-041905	18/07/2019	Navegillio	Hospiblaro	Construcción de parque	Construcción de parque	Navegillio	Hospiblaro	Construcción de adoquinado del ingreso al Barrio	NO EXISTE CATASTRO	INFRAESTRUCTURA	NO EXISTE CATASTRO	NO			
74	2019-041449	29/07/2019	Navegillio	Comuna Santa Elena	Construcción de baterías sanitarias, letrinas en el colegio.	Construcción de baterías sanitarias, letrinas en el colegio.	Navegillio	Comuna Santa Elena	Construcción de la cubierta de la cancha de uso múltiple	NO EXISTE CATASTRO	INFRAESTRUCTURA	NO EXISTE CATASTRO	NO			
75	2019-040483	19/11/2019	CONDADO	San Francisco	Adecuación del techo de la tribuna, gradero, estero y baterías sanitarias de la cancha de la pelota Nacional	Adecuación del techo de la tribuna, gradero, estero y baterías sanitarias de la cancha de la pelota Nacional	CONDADO	San Francisco	Adoquinado de la Calle California	Con memorando N° DGT-UTV-2019-830, Informe Técnico (NO cumple con artículo 44.13 del D.L. 2761)	VIALIDAD	SI	8909091428 2594962	Arq. Christian Muzo		
76	2019-040314	11/11/2019	PONCEANO	Ciudadela Olea	Reparación de las calles del sector	Reparación de las calles del sector	PONCEANO	Ciudadela Olea	CONSTRUCCION DE ACERAS EN LA AV PANAMERICANA DESDE EL INTERCAMBIADOR DE CARCELÉN HASTA LA ENTRADA LA 807A	SI este se pedio GBOC 2019-029479	VIALIDAD	SI	2580668-0907981384	Ing. Patricia Armas		
77	2019-040481	30/11/2019	CARCELEN	Conjunto Residencial San Antonio II	CONSTRUCCION DE ACERAS EN LA AV PANAMERICANA DESDE EL INTERCAMBIADOR DE CARCELÉN HASTA LA ENTRADA LA 807A	CONSTRUCCION DE ACERAS EN LA AV PANAMERICANA DESDE EL INTERCAMBIADOR DE CARCELÉN HASTA LA ENTRADA LA 807A	CARCELEN	Conjunto Residencial San Antonio II	ADOQUINADO DE LA CALLE N76A	Responsabilidad de los trabajos a construcción de aceras Diferencia 282.	ESPACIO PUBLICO	NO	097944173 2428500	Arq. Christian Muzo		
79	2019-040586	21/02/2019	CONDADO	La Piramida	ADOQUINADO DE PASAJE CRISTOBAL ALVEZ	ADOQUINADO DE PASAJE CRISTOBAL ALVEZ	CONDADO	La Piramida	ADOQUINADO DE PASAJE CRISTOBAL ALVEZ	Con memorando N° DGT-UTV-2019-834, Informe Técnico N. 888-UTV-19	VIALIDAD	SI	0980547686 3388587	Arq. Christian Muzo		
79	2019-041114	23/11/2019	CARCELEN	Carcelén BEV	ADOQUINADO DE PASAJE CRISTOBAL ALVEZ	ADOQUINADO DE PASAJE CRISTOBAL ALVEZ	CARCELEN	Carcelén BEV	ADOQUINADO DE PASAJE CRISTOBAL ALVEZ	Con memorando N° DGT-UTV-2019-834, Informe de trazado val	VIALIDAD	SI	0991229438	Arq. Christian Muzo		
80	2019-041709	24/11/2019	COTACOLLAO	Belavista Alta	ARREGLO DE CASA COMUNAL	ARREGLO DE CASA COMUNAL	COTACOLLAO	Belavista Alta	ARREGLO DE CASA COMUNAL	SI es posible realizar la reparación de la casa comunal siempre y cuando el propietario del área comunal, separe a la casa comunal, refije la conexión que ha realizado al medidor de agua potable de la casa comunal y se proceda a conectar la tubería desde el medidor hasta los baños de la casa comunal.	INFRAESTRUCTURA	SI	0984573096 0999641338	Ing. Silvio Ordóñez		
81	2019-041921	17/02/2019	CARCELEN	Sector Terminal Terrestre	ADOQUINADO DE CALLE N78B	ADOQUINADO DE CALLE N78B	CARCELEN	Sector Terminal Terrestre	ADOQUINADO DE CALLE N78B	Con memorando N° DGT-UTV-2019-834, Informe de trazado val	VIALIDAD	SI	0999817363	Arq. Christian Muzo		
82	2019-041921	17/02/2019	CONDADO	La Pínamda M2 26	ADOQUINADO DE CALLE 11 "DCELEC"	ADOQUINADO DE CALLE 11 "DCELEC"	CONDADO	La Pínamda M2 26	ADOQUINADO DE CALLE 11 "DCELEC"	Con memorando N° DGT-UTV-2019-840, Informe de trazado val	VIALIDAD	SI	096753115 3388735	Arq. Christian Muzo		
83	2019-041409	29/11/2019	CONDADO	Cucho Hacienda	ADOQUINADO DE LAS CALLES G, F, E, H, I	ADOQUINADO DE LAS CALLES G, F, E, H, I	CONDADO	Cucho Hacienda	ADOQUINADO DE LAS CALLES G, F, E, H, I tramo comprendido desde calle N800 hasta calle N80N	Con memorando N° DGT-UTV-2019-839, Informe de trazado val	VIALIDAD	SI	0994888213 3388383	Arq. Christian Muzo		
84	2019-041230	29/11/2019	CONDADO	Unidad Educativa Juan Pablo II	Construcción de Vivero y un andén	Construcción de Vivero y un andén	CONDADO	Unidad Educativa Juan Pablo II	Construcción de Vivero y un andén	Predio particular	VIALIDAD	NO	2497661	Arq. Christian Muzo		
85	2019-040476	19/07/2019	CARCELEN	Unidad Educativa María Angélica Carrillo	Construcción de Cerroamiento	Construcción de Cerroamiento	CARCELEN	Unidad Educativa María Angélica Carrillo	Construcción de Cerroamiento	Predio entregado en Comodato	VIALIDAD	NO		Arq. Christian Muzo		
86	2019-040477	26/02/2019	CONDADO	Ponciano Alto	Reparación de parque	Reparación de parque	CONDADO	Ponciano Alto	Reparación de parque	Predio Municipal	ESPACIO PUBLICO	SI	099238272	Arq. Christian Muzo		
87	2019-040259	26/07/2019	PONCEANO	Ponciano Alto	Reparación de parque	Reparación de parque	PONCEANO	Ponciano Alto	Reparación de parque	Reparación de parque	VIALIDAD	SI	8998114717 0984069421	Ing. Patricia Armas		
88	2019-041258	26/07/2019	CONDADO	San José de Cangahua Bajo	Adoquinado de calle Arceaga 2a diagonal	Adoquinado de calle Arceaga 2a diagonal	CONDADO	San José de Cangahua Bajo	Adoquinado de calle Arceaga 2a diagonal		VIALIDAD	SI	0985553941 2485211	Arq. Christian Muzo		
89	2019-041814	29/07/2019	CAUCALI	Los Reyes	Parque lineal al Cornero	Parque lineal al Cornero	CAUCALI	Los Reyes	Parque lineal al Cornero	Adjuntar por parte de GAO Caucañi los estudios completos (Diseños arquitectónicos, detalles constructivos, presupuesto referencial, especificaciones técnicas) para analizar el alcance del PROYECTO.	ESPACIO PUBLICO	NO	023062885/0985553870			

Diogo
Para proceso pp.
2019. proyecto ciudad
20190403

Ficha de solicitud ciudadana de proyectos sociales

impreso por Ana Isabel Acosta Walker (ana.acosta@quito.gob.ec), 29/03/2019 - 17:01:50

Estado	abierto	Antigüedad	0 m
Prioridad	3 normal	Creado	29/03/2019 - 17:01:11
Cola	ADMINISTRACION ZONAL EQUINOCCIAL::Administración (Despacho)	Creado por	Acosta Walker Ana Isabel
Bloquear	bloqueado	Tiempo contabilizado	0
Identificador del cliente	PE-001		
Propietario	halmeidad (Humberto Almeida de Sucre)		

Información del cliente

Nombre: SEBASTIAN
Apellido: SANCHEZ
Identificador de usuario: 1722524657
Correo: bulletedumagedymt@gamil.com
Móvil: 0998818027
Cliente: PERSONAS NATURALES-CIUDADANOS

@ P-ty
 Por favor, proceder de acuerdo a políticas establecidas
 Gracias 02-04-2019

Artículo #1

De: "SEBASTIAN SANCHEZ" <bulletedumagedymt@gamil.com>
Para: ADMINISTRACION ZONAL EQUINOCCIAL::Administración (Despacho)
Asunto: Ficha de solicitud ciudadana de proyectos sociales
Creado: 29/03/2019 - 17:01:12 por cliente
Tipo: teléfono
Adjunto (MAX 8MB): AZLD1372-2019.PDF (257.0 KBytes)

Marcelto
 Por favor, proceder de acuerdo a políticas establecidas.
 Gracias, 02-04-2019

Ficha de solicitud ciudadana de proyectos sociales dos hojas



Quito, 29/Marzo/2019

O2H-0025-29.3.19

SEÑOR.

Humberto Almeida de Sucre

Administrador zonal La Delicia

Saludos.

Primero le saludamos con mucho agrado por darnos esta apertura a los colectivos que quieren ayudar a tener un mejor Quito y así un mejor Ecuador. Por medio de la presente le ponemos en conocimiento de la entrega de nuestra ficha del PRESUPUESTO SOCIAL para los PRESUPUESTOS PARTICIPATIVOS. De ante mano le agradecemos por su apertura en esta gran labor.



Sebastián Sánchez P-

Presidente HipHop Ecuadpr

ID: 1722524657

Tel: 0998818027

Bulletdamagedymf@gmail.com

**FICHA DE SOLICITUD CIUDADANA DE PROYECTOS SOCIALES
PARA PRESUPUESTOS PARTICIPATIVOS 2019 - 2020**

172.



FECHA: Marzo / 29 / 2019

**INFORMACION BASICA
UBICACION**

Administración Zonal: la Delicia.
Parroquia: Pomasqui
Barrio/Sector/Comuna/Cabildo: San Jose de Pomasqui

Nombre del requerimiento: Casa HIPHOP Pomasqui

DIAGNÓSTICO DE LA SITUACIÓN

Problema o necesidad que se intenta resolver con el proyecto: El problema de la inseguridad que en estos tiempos ha crecido y desarrollado en la juventud de la parroquia por el abandono de la cultura en la juventud.

Describe a quiénes afecta el problema: los afectados directos son los jóvenes de colegio que están siendo asediados por las pandillas y en general la comunidad que no tiene conocimiento de sus hijos.

OBJETIVO DEL PROYECTO

Recuperar a la juventud pomasquina de las pandillas y el amparo y brindar un espacio para su rehabilitación

DESCRIPCION DEL PROYECTO

Describe la idea a desarrollar: Generar un espacio para brindar talleres urbanos como graffiti, Rap, producción fotográfica y emprendimiento urbano siendo una casa cultural apta para educar el micro emprendimiento urbano y joven teniendo dos ferias al año

Lista de actividades que considera deben ejecutarse en la implementación del proyecto:

Alquiler y remodelación del espacio físico para brindar los talleres, ferias, conciertos para los jóvenes, crear reuniones con los colectivos Hiphop y colegios de la parroquia para organizarlos y convocar a toda la parroquia y a los demás sectores de Quito

Fecha en la que estima se debe iniciar el proyecto: Desde: 5/Enero/2019 Hasta: 5/Enero/2020

POBLACION OBJETIVO (BENEFICIARIOS)

Número de personas que se beneficiarían del proyecto: 18.000 habitantes.

El proyecto beneficia particularmente a algún grupo de atención prioritaria o personas en situación de vulnerabilidad? Marque con una "X"

Mujeres Adultos Mayores Niños/Niñas/Adolescentes Pueblos y Nacionalidades
Migrantes Con Discapacidad Jóvenes Afrodescendientes Montubios

RECURSOS

recursos humanos: Administrativo 4200, Tallervistas 2400, Stage 200
recurso económico: Arriendo local 3.000, premios Hiphop 1.200, Evento artistas 500
tercera y sonido 1.000, Artistas Estelares 600.
presupuesto anual: 20.000 dólares Americanos anual

APORTE - CORRESPONSABILIDAD

Apoyo en difusión, publicidad y redes sociales del proyecto.

REFERENCIAS DEL SOLICITANTE

Nombres y Apellidos: Sebastián Sánchez Pablo Villacrez.
Teléfono convencional: 0998818027 (2356210).
Teléfono celular: 0998818027
Correo electrónico: Bulletdamagedymfo@gmail.com
Organización a la que pertenece: HIPHOP Ecuador 02H
Función dentro de la organización: presidente

Tipo: nota-interna
envío oficio de respuesta

Artículo #5

De: "Christian Giovanni Muzo Suntasig" <christian.muzo@quito.gob.ec>
Asunto: Actualización del propietario!
Creado: 09/05/2019 - 16:23:03 por agente
Tipo: nota-interna

Reenvió tramite

Artículo #4

De: "Cesar Marcelo Mesias Moreno" <cesar.mesias@quito.gob.ec>
Asunto: Actualización del propietario!
Creado: 16/04/2019 - 16:00:34 por agente
Tipo: nota-interna

Christ: pedido para estudio de prefactibilidad gracias

Artículo #3

De: "Monica Catalina Santana Miranda" <monica.santana@quito.gob.ec>
Asunto: Actualización del propietario!
Creado: 16/04/2019 - 15:24:43 por agente
Tipo: nota-interna

Remito trámite que corresponde a la Parroquia Pomasqui.

Artículo #2

De: "Cesar Marcelo Mesias Moreno" <cesar.mesias@quito.gob.ec>
Asunto: Actualización del propietario!
Creado: 12/04/2019 - 13:10:05 por agente
Tipo: nota-interna

Mono Favor incluir en matriz de PP 2019 gracias

Artículo #1

De: "cesar marcelo mesias moreno" <cesar.mesias@quito.gob.ec>,
Para: ADMINISTRACION ZONAL EQUINOCCIAL::CGPD Coord. de Gestión Participati. del Desarrollo
Asunto: Ficha de solicitud proyecto social
Creado: 12/04/2019 - 12:53:56 por cliente
Tipo: teléfono
Adjunto (MAX 8MB): AZLD1294-2019.PDF (3.7 MBytes)

se crea este nuevo ticket, para dividir el pedido de proyecto social y obra pública de la Parroquia Pomasqui

Ficha de solicitud ciudadana de obra pública
24 fojas sueltas un plano A3

Ficha de solicitud proyecto social
 Impreso por Monica Catalina Santana Miranda (monica.santana@quito.gob.ec), 23/07/2019 - 13:34:02

Estado	cerrado con éxito	Antigüedad	102 d 0 h
Prioridad	3 normal	Creado	12/04/2019 - 12:53:56
Cola	ADMINISTRACION ZONAL EQUINOCCIAL::DAF Dirección Administrativa Financiera::DAF Secretaría General	Creado por	Guaman Guaman Diego Armando
Bloquear	desbloqueado	Tiempo contabilizado	0
Identificador del cliente	0500418587		
Propietario	lemoreno (Luis Enrique Moreno Herrera)		

Objetos enlazados

Padre: Ticket#2019-041120: Ficha de solicitud ciudadana de obra pública

Información del cliente

Nombre: cesar marcelo
Apellido: mesias moreno
Identificador de usuario: cesar.mesias@quito.gob.ec
Correo: cesar.mesias@quito.gob.ec

Artículo #10

De: "Luis Enrique Moreno Herrera" <luis.moreno@quito.gob.ec>
Asunto: Cerrar Ficha de solicitud proyecto social
Creado: 16/05/2019 - 16:22:53 por agente
Tipo: nota-interna
Adjunto (MAX 8MB): OFICIO_1739-2019.PDF (229.7 Kbytes)
oficio para usuario 01739

Artículo #9

De: "Humberto Almeida de Sucre" <humberto.almeida@quito.gob.ec>
Asunto: Actualización del propietario!
Creado: 14/05/2019 - 13:06:28 por agente
Tipo: nota-interna
Por favor, para el respectivo despacho.
Gracias

Artículo #8

De: "Irene Patricia Siza Benalcázar" <irene.siza@quito.gob.ec>
Asunto: Actualización del propietario!
Creado: 09/05/2019 - 17:11:16 por agente
Tipo: nota-interna
Para la firma y despacho

Artículo #7

De: "Cesar Marcelo Mesias Moreno" <cesar.mesias@quito.gob.ec>
Asunto: Actualización del propietario!
Creado: 09/05/2019 - 16:41:00 por agente
Tipo: nota-interna
envío oficio de respuesta

Artículo #6

De: "Diego Armando Guaman Guaman" <diego.guaman@quito.gob.ec>
Asunto: Actualización del propietario!
Creado: 09/05/2019 - 16:29:11 por agente

Ficha de solicitud ciudadana de obra pública

impreso por Monica Catalina Santana Miranda (monica.santana@quito.gob.ec), 23/07/2019 - 13:29:53

Estado	abierto	Antigüedad	116 d 2 h
Prioridad	3 normal	Creado	29/03/2019 - 10:32:03
Cola	ADMINISTRACION ZONAL EQUINOCCIAL::DGT Dirección de Gestión del Territorio::DGT Unidad de Obras Públicas	Creado por	Acosta Walker Ana Isabel
Bloquear	bloqueado	Tiempo contabilizado	0
Identificador del cliente	PE-001		
Propietario	cmuzo (Christian Giovanni Muzo Suntasig)		

Objetos enlazados

Hijo: Ticket#2019-049172: Ficha de solicitud ciudadana de obra pública
 Ticket#2019-049179: Ficha de solicitud proyecto social
 Ticket#2019-060463: Ficha de solicitud ciudadana de obra pública

Información del cliente

Nombre: JAQUELINE EMERITA
Apellido: CASTRO LLERENA
Identificador de usuario: 1708632920
Correo: jaquelinecastr@hotmail.sc
Teléfono: 2354664
Calle: Pasaje bolivar E-215 y 24de mayo
Ciudad: Quito
País: Ecuador
Cliente: PERSONAS NATURALES-CIUDADANOS

Artículo #2

De: "Humberto Almeida de Sucre" <humberto.almeida@quito.gob.ec>
Asunto: Actualización del propietario!
Creado: 30/03/2019 - 13:22:07 por agente
Tipo: nota-interna

Por favor, proceder de acuerdo a las políticas establecidas.
 Gracias

OF -GADPRP-0255-2019

Pomasqui, 25 de marzo de 2019

RECIBIDO 27 MAR 2019

Señor
Humberto Almeida
ADMINISTRADOR GENERAL ZONA LA DELICIA
Presente

El Gobierno Autónomo Descentralizado Parroquial Rural de Pomasqui periodo 2014-2019, estará siempre comprometido para mejorar el presente y futuro con la participación e integración de la comunidad para el logro de los objetivos propuestos.

Señor Administrador, cumpliendo con lo establecido en la ley, adjunto las ficha de Solicitud Ciudadana de Obra Pública y/o Proyecto Social, para ser consideradas y priorizadas en la Asamblea de Presupuesto Participativo del año 2020, mismas que detallo a continuación:

FICHAS DE OBRA PÚBLICA

1. Adoquinado del pasaje No. 3, del barrio Santa Rosa.
2. Cerramiento con malla del área verde junto a la Av. Manuel Córdova Galarza de la Urbanización Pusuquí.
3. Construcción de servicios higiénicos en las áreas deportivas, junto a las canchas, en el parque central de la Urbanización Pusuquí.
4. Adoquinado de la calle José de la Cuadra, del barrio La Florida.
5. Embaulamiento de la quebrada, tratamiento de las aguas servidas del barrio San Cayetano.
6. Instalación de Juegos infantiles, en el Barrio Uyachul Bajo.
7. Construcción de la Casa Comunal del Barrio San Rafael de Alugullá.
8. Construcción de una cancha de uso múltiple en el barrio Marieta de Veintimilla.
9. Construcción de la Casa Comunal de la Urbanización La Pampa.
10. Construcción de la Casa Comunal, del Barrio San Luis.
11. Adoquinado de la calle Calicuchima, de la Urbanización Liga Deportiva Universitaria.
12. Adoquinado del pasaje E3A, del barrio Santa Teresa.
13. Construcción de la casa comunal del barrio Las Tolas.
14. Adoquinado de la calle prolongación 27 de febrero del barrio San Jose Alto.
15. Remodelación de la casa comunal del barrio San José.

16. Terminación del adquinado de la calle San José y los pasajes 27 de febrero y pasaje Salguero.

FICHAS DE OBRA SOCIAL

1. Educación Ambiental a la población (urbanización Pusquí)
2. Instructor de futbol (barrio San Cayetano)
3. Eventos culturales (Pablo Esteban Diaz, Conjunto de Danza Pumallacta)
4. Proyecto Turismo Rural, (Pablo Iván Diaz, Asociación Amuyura)

Aprovecho la oportunidad para hacer llegar mi sentimiento de estima y consideración.

Saludos Cordiales
Abg. Jacqueline Castro
PRESIDENTA GADPR DE POMASQUI
C.I. 1708632920

ADJUNTO: 15 FICHAS DE SOLICITUD DE OBRA PUBLICA
4 FICHAS DE PROYECTOS SOCIALES

FICHA DE SOLICITUD CIUDADANA DE PROYECTOS SOCIALES
PARA PRESUPUESTOS PARTICIPATIVOS 2019 - 2020



176

FECHA: 20 / 02 / 2019

INFORMACIÓN BÁSICA
UBICACIÓN

Administración Zonal: LA DEUCID
Parroquia: PONSQUI
Barrio/Sector/Comuna/Cabildo: BARRIO SAN CAROLINO
Nombre del requerimiento: JUVENTUD INSTRUCTORA DE FÚTBOL AL DEPORTE A LOS JOVENES

DIAGNÓSTICO DE LA SITUACIÓN

Problema o necesidad que se intenta resolver con el proyecto: LLEVA A LOS JOVENES HACIA EL DEPORTE QUE SE NO PRACTICAN EN EL BARRIO CON NORMAS DE DISCIPLINA Y CONVIVENCIA ENTRE TODOS ALEJANDO LOS DE TODO ACTO QUE PUEDA PROPICIAR VIOLENCIA
Describe a quiénes afecta el problema: A LA JUVENTUD

OBJETIVO DEL PROYECTO

QUE LOS JOVENES TENGAN MAYOR INTERÉS POR EL DEPORTE BARRIAL

DESCRIPCIÓN DEL PROYECTO

Describe la idea a desarrollar: CONTAR CON UN INSTRUCTOR DE FÚTBOL QUE LES ENSEÑE NORMAS DE DISCIPLINA Y CONVIVENCIA

Lista de actividades que considera deben ejecutarse en la implementación del proyecto:

- ENTRENAMIENTOS
- COMPROMISOS INTERNOS

Fecha en la que estima se debe iniciar el proyecto: Desde: JUNIO Hasta: SEPTIEMBRE

POBLACIÓN OBJETIVO (BENEFICIARIOS)

Número de personas que se beneficiarían del proyecto: LOS JOVENES DEL BARRIO (25)

El proyecto beneficia particularmente a algún grupo de atención prioritaria o personas en situación de vulnerabilidad? Marque con una "X"

Mujeres Adultos Mayores Niños/Niñas/Adolescentes Pueblos y Nacionalidades
Migrantes Con Discapacidad Jóvenes Afrodescendientes Montubios

RECURSOS

- ESPACIOS PARA ENTRENAR
- JOVENES DE 11 a 17 AÑOS (HOMBRES Y MUJERES)

APORTE - CORRESPONSABILIDAD

APOYO A LOS INSTRUCTORES CON PAGO DE TIENPONS A SERVIDA ADELANTE CON EL PROYECTO

REFERENCIAS DEL SOLICITANTE

Nombres y Apellidos: Mónica Silva
Teléfono convencional: 2351452
Teléfono celular: 0987581701
Correo electrónico: pentyos1979@hotmail.com
Organización a la que pertenece: DIRECTIVA BARRIAL
Función dentro de la organización: PRESIDENTA

FIRMA DEL SOLICITANTE

CI: 15466817

29/05/2019 H. 209-049179 P. 2019-041120

**FICHA DE SOLICITUD CIUDADANA DE PROYECTOS SOCIALES
PARA PRESUPUESTOS PARTICIPATIVOS 2019 - 2020**



177

FECHA: 22 / 03 / 2019

H. 2019 - 049179
P. 2019 - 041120
29/03/2019

**INFORMACIÓN BÁSICA
UBICACIÓN**

Administración Zonal: La Delicia

Parroquia: Pomasqui

Barrio/Sector/Comuna/Cabildo:

Nombre del requerimiento: Eventos Culturales

DIAGNÓSTICO DE LA SITUACIÓN

Problema o necesidad que se intenta resolver con el proyecto:
 ① Construir un festival infantil que retome las raíces valorando la nuestra sobre cualquier otra influencia exterior y que son ellos los encargados de transmitir.
 ② Trabaja en la memoria oral de abuelitas a niños con tradiciones, leyendas de su sector.

Describe a quiénes afecta el problema:
 A futuro se perdieron nuestras raíces culturales sino trabajamos con niños que son nuestra futura.

OBJETIVO DEL PROYECTO

① Afanzar nuestra cultura en niños de entre 4 o 12 años con un encuentro a nivel local y la Zonal, participación de grupos vulnerables como tercera Edad.

DESCRIPCIÓN DEL PROYECTO

Describe la idea a desarrollar: Dos eventos a realizar.

- ① I Festival de Danza Infantil Folklore Ecuatoriano Ointo de Colores (Abril) - Local e invitados
- ② I Encuentro generacional "Mi pequeño te cuento" a nivel zonal con representantes de Pomasqui

Lista de actividades que considera deben ejecutarse en la implementación del proyecto:

- ① Definir fecha con el GAD Pomasqui, lugar, hora, fecha.
- ② Definir presupuesto y participantes
- ③ Planificar programación, responsables
- ④ Ejecutar los eventos
- ⑤ Evaluar.

Fecha en la que estima se debe iniciar el proyecto: Desde: Febrero 2020 Hasta: Julio 2020

POBLACION OBJETIVO (BENEFICIARIOS)

Número de personas que se beneficiarían del proyecto: 1.000 entre asistentes y participantes.

El proyecto beneficia particularmente a algún grupo de atención prioritaria o personas en situación de vulnerabilidad? Marque con una "X"

Mujeres Adultos Mayores Niños/Niñas/Adolescentes Pueblos y Nacionalidades
 Migrantes Con Discapacidad Jóvenes Afrodescendientes Montubios

RECURSOS

- 2 - Sonido - Sillas - Luces
 - 2 - Copias de videos
 - 2 - Anfitrión grupo musical invitado
 - 10 - Movilización
 - 180 - Refrescos
 - 20 - Reconocimientos
 - 2 - Recapitacion fotografica.
- TOTAL \$ 3800,00

APORTE - CORRESPONSABILIDAD

- Logística para organización
- Recursos humanos para organización y evento.
- Publicidad

REFERENCIAS DEL SOLICITANTE

Nombres y Apellidos: Pablo Esteban Diaz Diaz
 Teléfono convencional: 2351472.
 Teléfono celular: 0983010670
 Correo electrónico: conjuntopomallica@hotmail.com
 Organización a la que pertenece: Conjunto de Danza Pomallica
 Función dentro de la organización: coreógrafo Ballet Infantil Pomallica.

FIRMA DEL SOLICITANTE
 CI: 1722383047

FICHA DE SOLICITUD CIUDADANA DE PROYECTOS SOCIALES
PARA PRESUPUESTOS PARTICIPATIVOS 2019 - 2020



FECHA: 22 / 03 / 2019

INFORMACION BASICA

UBICACION

Administración Zonal: LA DELICIAS
Parroquia: POMASQUI
Barrio/Sector/Comuna/Cabildo: BARRIO CENTRAL - PARQUE

Nombre del requerimiento: PROYECTO TURISMO RURAL

DIAGNÓSTICO DE LA SITUACIÓN

Problema o necesidad que se intenta resolver con el proyecto:
- Fomentar al turismo y fortalecer el parque turístico existente.
- Seguir trabajando por un parque más cuidado y que brinde información al visitante de sus atractivos naturales como es su vegetación y lugares para visitar.

Describe a quiénes afecta el problema:
Se evidencia el desuido en el sector más atractivo de la parroquia como es el parque y sus lugares turísticos cercanos.

OBJETIVO DEL PROYECTO

Promover un circuito turístico incorporando al parque con personajes emblemáticos y cada sitio muy bien delimitado con leyendas claras.

DESCRIPCIÓN DEL PROYECTO

Describe la idea a desarrollar:
1.- Investigación del personaje "Santo Pedro" por parte de historiadores pero definir la importancia en la Yumbuco.
2.- Rotulación de elementos naturales y turísticos con información verificada.

Lista de actividades que considera deben ejecutarse en la implementación del proyecto:
1.- Charlas y Foros de socialización del personaje Santo Pedro
2.- Definición temario, lugar de ubicación
3.- Acciones para colocar la rotulación en vegetación del parque y ciertos lugares identificados con historia que deben tener información verificada.

Fecha en la que estima se debe iniciar el proyecto: Desde: Marzo/20 Hasta: Oct/2020

POBLACION OBJETIVO (BENEFICIARIOS)

Número de personas que se beneficiarían del proyecto: 4000; personas habitantes directos
El proyecto beneficia particularmente a algún grupo de atención prioritaria o personas en situación de vulnerabilidad? Marque con una "X"

Mujeres Adultos Mayores Niños/Niñas/Adolescentes Pueblos y Nacionalidades
Migrantes Con Discapacidad Jóvenes Afrodescendientes Montubios

RECURSOS

1.- Charlas conversatorios
2.- Elaboración rotulación
3.- Rotulación de especies y lugares con diseño especial elaborado para identidad de la parroquia
TOTAL \$5000;

APORTE - CORRESPONSABILIDAD

1.- Investigación y acciones para conversatorios y foros
2.- La Dirección y socios los colaboran con recurso humano para el proceso

REFERENCIAS DEL SOLICITANTE

Nombres y Apellidos: Pablo Ivan Diaz Tufiño.
Teléfono convencional: 098466 0389
Teléfono celular: 2351767.
Correo electrónico: pdt.tufitours@gmail.com
Organización a la que pertenece: AMUYURA - Turismo Rural.
Función dentro de la organización: Administrador

[Handwritten signature]

170851811-1

129
H. 2019-049179
P. 2019-041120
29/03/2019

Diego:
Para proceso PP.
2019.
20190403

P Social 177
Pomasqui

Ticket#2019-041812

Ficha de solicitud ciudadana de proyectos sociales

impreso por Ana Isabel Acosta Walker (ana.acosta@quito.gov.ec), 29/03/2019 - 17:34:42

Estado	abierto	Antigüedad	0 m
Prioridad	3 normal	Creado	29/03/2019 - 17:34:26
Cola	ADMINISTRACION ZONAL EQUINOCCIAL::Administración (Despacho)	Creado por	Acosta Walker Ana Isabel
Bloquear	bloqueado	Tiempo contabilizado	0
Identificador del cliente	PE-001		
Propietario	halmeidad (Humberto Almeida de Sucre)		

0 PEDIDOS NO REALIZADOS EN ASAMBLEA PP

Información del cliente

Nombre: MERCY CRISTINA
Apellido: DIGUAY MANGIA
Identificador de usuario: 1716138894
Correo: merci1980chiguay@hotmail.com
Teléfono: 2352390
Cliente: PERSONAS NATURALES-CIUDADANOS

Por favor, proceder de acuerdo a políticas establecidas
Gracias 02-04-2019

Artículo #1

De: "MERCY CRISTINA DIGUAY MANGIA" <merci1980chiguay@hotmail.com>
Para: ADMINISTRACION ZONAL EQUINOCCIAL::Administración (Despacho)
Asunto: Ficha de solicitud ciudadana de proyectos sociales
Creado: 29/03/2019 - 17:34:27 por cliente
Tipo: teléfono
Adjunto (MAX 8MB): AZLD1356-2019.PDF (264.2 KBytes)

Ficha de solicitud ciudadana de proyectos sociales dos hojas

Recibido
Por favor, proceder de acuerdo a políticas establecidas.
Gracias, 02-04-2019.
20190403



Sr. Humberto Almeida.

Administrador Zonal La Delicia.

Presente.

Yo, MERCI CRISTINA DIGUAY HANGIA, con CI 171613889-4, como coordinadora del grupo las FORCE solicito se tome en cuenta nuestro proyecto para la asignación de presupuesto Participativos 2019-2020 con el objetivo de dar solución y mejora a múltiples problemas sociales de inseguridad y delincuencia que atraviesa nuestro barrio. las Tolas.

Con la atención que de a nuestro proyecto, me despido.

Saludos

Merici DIGUAY

171613889-4

FICHA DE SOLICITUD CIUDADANA DE PROYECTOS SOCIALES
PARA PRESUPUESTOS PARTICIPATIVOS 2019 - 2020

181



FECHA: 2019 / 03 / 28

INFORMACION BASICA

UBICACION

Administración Zonal: LA DELICIA
Parroquia: POMASQUI
Barrio/Sector/Comuna/Cabildo: LAS TOLAS (BARRIO)

Nombre del requerimiento: Gastronomía tradicional

DIAGNÓSTICO DE LA SITUACIÓN

Problema o necesidad que se intenta resolver con el proyecto: Barrio con alto índice de delincuencia en donde los espacios públicos (Casa barrial y Areas recreativas) No son utilizadas para la recuperación e involucramiento de la problemática que tenemos ya que nos afecta a todos los vecinos.

Describe a quiénes afecta el problema

OBJETIVO DEL PROYECTO

Hacer uso de los espacios públicos con la participación de todos los vecinos y sientan que ese espacio les pertenece por ende lo cuidan

DESCRIPCIÓN DEL PROYECTO

Describe la idea a desarrollar: Realizar talleres de cocina ancestral y tradicional para rescatar nuestra cultura y empoderar a los vecinos con las alimentos participati (niños, abuelitas) cada 6 meses al final hacer una feria

Lista de actividades que considera deben ejecutarse en la implementación del proyecto:

- Dictar cursos de alimentos tradicionales (quinua, moriche, sambo, etc)
- Invitar a una feria para ofrecer y degustar los alimentos preparados

Fecha en la que estima se debe iniciar el proyecto: Desde: Mayo Hasta: Diciembre

POBLACION OBJETIVO (BENEFICIARIOS)

Número de personas que se beneficiarían del proyecto: 2500 personas

El proyecto beneficia particularmente a algún grupo de atención prioritaria o personas en situación de vulnerabilidad? Marque con una "X"

Mujeres Adultos Mayores Niños/Niñas/Adolescentes Pueblos y Nacionalidades
Migrantes Con Discapacidad Jóvenes Afrodescendientes Montubios

RECURSOS

- Necesitamos capacitadores
- Recursos economicos para refrigerios para el día del cierre del evento y para pagar a los capacitadores \$25,00 por hora.

APORTE - CORRESPONSABILIDAD

El taller se dictara 5 días a la semana. de 2 horas cada día.

REFERENCIAS DEL SOLICITANTE

Nombres y Apellidos: MERCI CRISTINA DIGUAY MANGAIA
Teléfono convencional: 0983 535391
Teléfono celular: 2 352 390
Correo electrónico: merci1980diguay@hotmail.com
Organización a la que pertenece: LAS FORCE
Función dentro de la organización: Coordinadora

FICHA DE SOLICITUD CIUDADANA DE PROYECTOS SOCIALES
PARA PRESUPUESTOS PARTICIPATIVOS 2019 - 2020



182

29/03/2019
4. 2019 - 049179
P. 2019 - 041120

FECHA: 18 / 02 / 2019

INFORMACION BASICA
UBICACION

Administración Zonal: La Delicia
Parroquia: Pomasqui
Barrio/Sector/Comuna/Cabildo: Urbanización Pomasqui

Nombre del requerimiento: Educación ambiental a la población

DIAGNÓSTICO DE LA SITUACIÓN

Problema o necesidad que se intenta resolver con el proyecto: Manejo de basuras y de mascotas. Protección áreas verdes.
Describe a quiénes afecta el problema: A toda la población que visita estos espacios.

OBJETIVO DEL PROYECTO

Mantener las áreas verdes y accesos amigables ambientalmente.

DESCRIPCIÓN DEL PROYECTO

Describe la idea a desarrollar: Que la población no quite basura (o deposita) en las áreas verdes, y que las mascotas no contaminen los espacios alivios.

Lista de actividades que considera deben ejecutarse en la implementación del proyecto:

Fecha en la que estima se debe iniciar el proyecto: Desde: Hasta:

POBLACION OBJETIVO (BENEFICIARIOS)

Número de personas que se beneficiarían del proyecto: 5.000

El proyecto beneficia particularmente a algún grupo de atención prioritaria o personas en situación de vulnerabilidad? Marque con una "X"

Mujeres Adultos Mayores Niños/Niñas/Adolescentes Pueblos y Nacionalidades
Migrantes Con Discapacidad Jóvenes Afrodescendientes Montubios

RECURSOS

APORTE - CORRESPONSABILIDAD

REFERENCIAS DEL SOLICITANTE

Nombres y Apellidos: Margarita Espinosa C.
Teléfono convencional: 2352677
Teléfono celular: 0995606420
Correo electrónico: espinosa.margarita@gmail.com
Organización a la que pertenece: Comité Provecjeres
Función dentro de la organización: Presidente

FIRMA DEL SOLICITANTE

CI: 1801057306